

Challenge

21, 22 y 23 de abril 2017

Junior

Montaña Central de Asturias



1ª etapa: viernes 21 de abril
Mieres - Gallegos, 82 km.

2ª etapa: sábado 22 de abril
Riosa - Figaredo, 104 km.

3ª etapa: domingo 23 de abril
Moreda - Pola de Lena, 83 km.



MONTEPEÑO
Y MUTUALIDAD DE LA
MINERÍA ASTURIANA



RESIDENCIA SPA
DE FELECHOSA
MONTEPEÑO



Tartiere Auto

Liberbank

CHALLENGE MONTAÑA CENTRAL DE ASTURIAS JUNIOR

JUNIOR

Organiza:

CLUB CLIQLISTA MONTE LLOSORIO

1ª Etapa:

MIERES - GALLEGOS

Kmts.:

82,1

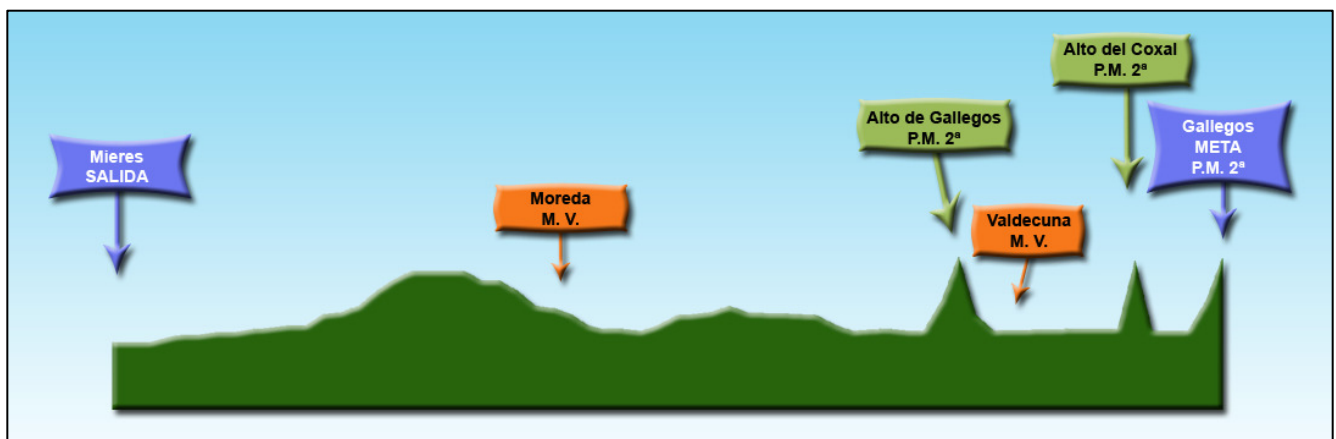
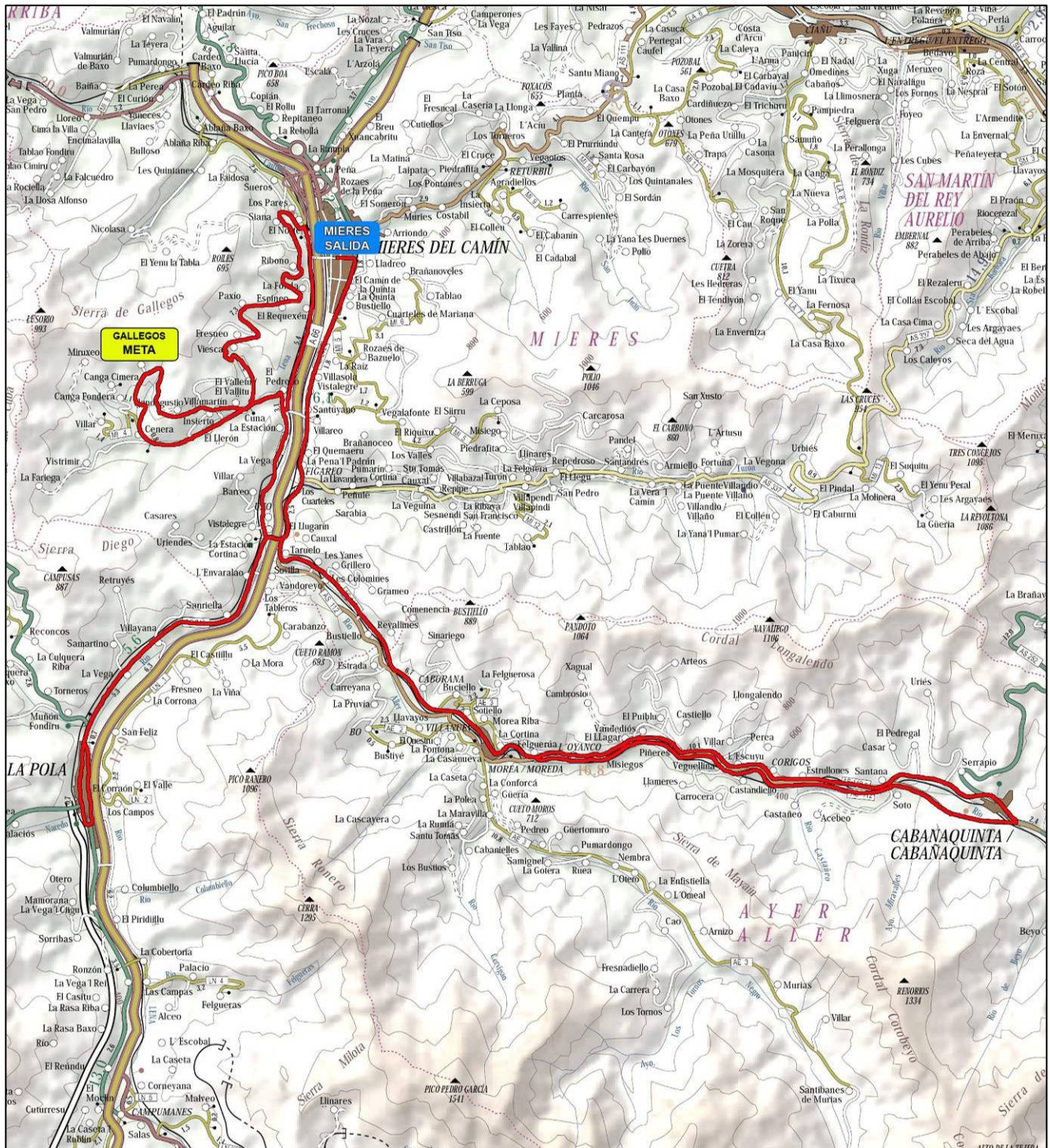
21 de abril de 2017

Control de Firmas:	15:45	Control de firmas y salida:	PARQUE JOVELLANOS
Cierre de Control:	16:15		
Salida:	16:30	Control médico:	CAMION PODIUM

ITINERARIO	VIA	KMS. REC.	KMS POR REC.	ALT.	PARC.	V. MEDIA KM/H.		
						35	40	45
SALIDA MIERES C/ MANUEL LLANEZA		0,000	82,100	208	0,000	16:30	16:30	16:30
Derecha, dirección Figaredo	AS-242	0,300	81,800	208	0,300	16:30	16:30	16:30
Mieres cruce La Coca (SETOS CENTRALES)	AS-242	1,700	80,400	208	1,400	16:32	16:32	16:32
Santullano (ROTONDA HOSPITAL)	AS-242	3,250	78,850	221	1,550	16:35	16:34	16:34
Figaredo (SETOS CENTRALES)	AS-242	5,100	77,000	233	1,850	16:38	16:37	16:36
Figaredo Club Ciclista	AS-242	5,200	76,900	233	0,100	16:38	16:37	16:36
Giro derecha Estación FEVE hacia AS-112a	AS-112a	6,200	75,900	240	1,000	16:40	16:39	16:38
Santa Cruz	AS-112a	6,600	75,500	240	0,400	16:41	16:39	16:38
Bustiello	AS-112a	8,700	73,400	248	2,100	16:44	16:43	16:41
Valdefarrucos (ROTONDA) OJO- Por Izquierda	AS-112a	10,000	72,100	254	1,300	16:47	16:45	16:43
Caborana OJO-Badenes	AS-112a	10,500	71,600	260	0,500	16:48	16:45	16:44
Salida Caborana (ROTONDA) OJO- Por Izquierda	AS-112a	11,300	70,800	260	0,800	16:49	16:46	16:45
Moreda OJO Badenes	AS-112a	12,000	70,100	295	0,700	16:50	16:48	16:46
Salida Moreda (ROTONDA) OJO- Por Izquierda	AS-112a	13,000	69,100	300	1,000	16:52	16:49	16:47
Oyanco	AS-112a	14,500	67,600	320	1,500	16:54	16:51	16:49
Piñeres salida (ROTONDA) OJO- Por Izquierda	AS-112a	18,000	64,100	365	3,500	17:00	16:57	16:54
Santa Ana	AS-112a	20,500	61,600	400	2,500	17:05	17:00	16:57
Cabañaquinta	AS-112a	22,400	59,700	425	1,900	17:08	17:03	16:59
Cabañaquinta (GIRO DERECHA)	AS-112a	23,400	58,700	425	1,000	17:10	17:05	17:01
ROTONDA (GIRO DERECHA-incorporación AS-112)	AS-112	23,500	58,600	425	0,100	17:10	17:05	17:01
Carretera nueva dirección Moreda	AS-112	23,600	58,500	425	0,100	17:10	17:05	17:01
Carretera dirección Moreda	AS-112	26,300	55,800	395	2,700	17:15	17:09	17:05
Carretera dirección Moreda	AS-112	26,500	55,600	395	0,200	17:15	17:09	17:05
Piñeres por AS-112	AS-112	29,300	52,800	365	2,800	17:20	17:13	17:09
Oyanco por AS-112	AS-112	32,500	49,600	320	3,200	17:25	17:18	17:13
Entrada Moreda (ROTONDA) OJO Estrechamient		34,000	48,100	313	1,500	17:28	17:21	17:15
Moreda META VOLANTE	AS-112a	35,000	47,100	295	1,000	17:30	17:22	17:16
Caborana OJO Badenes	AS-112a	35,500	46,600	260	0,500	17:30	17:23	17:17
Santa Cruz	AS-112a	39,200	42,900	248	3,700	17:37	17:28	17:22
Giro Izda dirección Pola de Lena, Sobre A-66	AS-242	40,700	41,400	248	1,500	17:39	17:31	17:24
Giro Izquierda dirección Pola de Lena	AS-242	40,900	41,200	243	0,200	17:40	17:31	17:24
Vías en calzada	AS-242	41,000	41,100	262	0,100	17:40	17:31	17:24
Villallana	AS-242	43,000	39,100	290	2,000	17:43	17:34	17:27
La Barraca	AS-242	46,100	36,000	295	3,100	17:49	17:39	17:31
Pola de Lena	AS-242	46,500	35,600	301	0,400	17:49	17:39	17:32
Glorieta Piscinas, 3ª salida a C/Miguel de Cerv.		48,500	33,600	320	2,000	17:53	17:42	17:34
Travesía de Pola de Lena		49,000	33,100	300	0,500	17:54	17:43	17:35
Glorieta de frente, 2ª Salida		50,200	31,900	298	1,200	17:56	17:45	17:36
Giro a la Derecha, Las Ubiñas, Dirección Mieres	AS-242	50,500	31,600	297	0,300	17:56	17:45	17:37
La Barraca	AS-242	50,800	31,300	295	0,300	17:57	17:46	17:37
Villallana	AS-242	52,500	29,600	290	1,700	18:00	17:48	17:40
Vías en calzada	AS-242	55,900	26,200	262	3,400	18:05	17:53	17:44
De Frente Ujo - Centro	MI-3	56,400	25,700	243	0,500	18:06	17:54	17:45
Glorieta Reicastro OJO- Por Izquierda	MI-3	57,400	24,700	247	1,000	18:08	17:56	17:46
Santullano - Dirección Cenera	MI-2	58,400	23,700	249	1,000	18:10	17:57	17:47
Valdecuna derecha	MI-2	60,000	22,100	244	1,600	18:12	18:00	17:50
Comienza Puerto		60,000	22,100	244	0,000	18:12	18:00	17:50
Insierto		60,900	21,200	334	0,900	18:14	18:01	17:51
Gallegos PREMIO MONTAÑA 2ª		63,400	18,700	474	2,500	18:18	18:05	17:54
Cenera		64,700	17,400	291	1,300	18:20	18:07	17:56
Valdecuna META VOLANTE	MI-2	66,800	15,300	244	2,100	18:24	18:10	17:59
El Pedroso	MI-2	67,700	14,400	245	0,900	18:26	18:11	18:00
Santullano Giro Izquierda + Izquierda		67,900	14,200	246	0,200	18:26	18:11	18:00
Paseo Fluvial		68,100	14,000	247	0,200	18:26	18:12	18:00
Polígono Gonzalín OJO Badenes		70,500	11,600	248	2,400	18:30	18:15	18:04
Sueros Giro a la derecha		71,100	11,000	249	0,600	18:31	18:16	18:04
Comienza Puerto		71,100	11,000	250	0,000	18:31	18:16	18:04
Espineo	MI-2	74,300	7,800	251	3,200	18:37	18:21	18:09
Alto del Coxal PREMIO MONTAÑA 2ª	MI-2	76,000	6,100	462	1,700	18:40	18:24	18:11
Giro a la Derecha, Dirección Valdecuna		78,500	3,600	244	2,500	18:44	18:27	18:14
Valdecuna	MI-2	78,600	3,500	244	0,100	18:44	18:27	18:14
Comienza Puerto		78,700	3,400	244	0,100	18:44	18:28	18:14
Insierto		79,600	2,500	334	0,900	18:46	18:29	18:16
GALLEGOS META P.M. 2ª		82,100	0,000	474	2,500	18:50	18:33	18:19

Challenge Montaña Central de Asturias Junior

Mapa y altimetría 1ª etapa: Mieres - Gallegos



CHALLENGE MONTAÑA CENTRAL DE ASTURIAS JUNIOR

JUNIOR

Organiza: **CLUB CICLISTA FIGAREDO**

2ª Etapa

RIOSA - FIGAREDO

Kmts.:

104,3

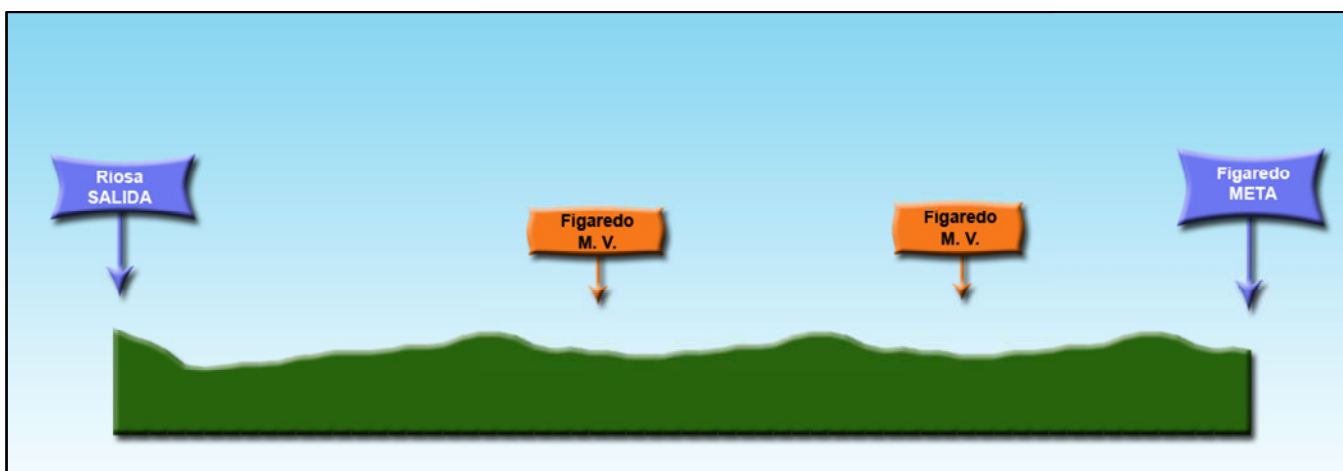
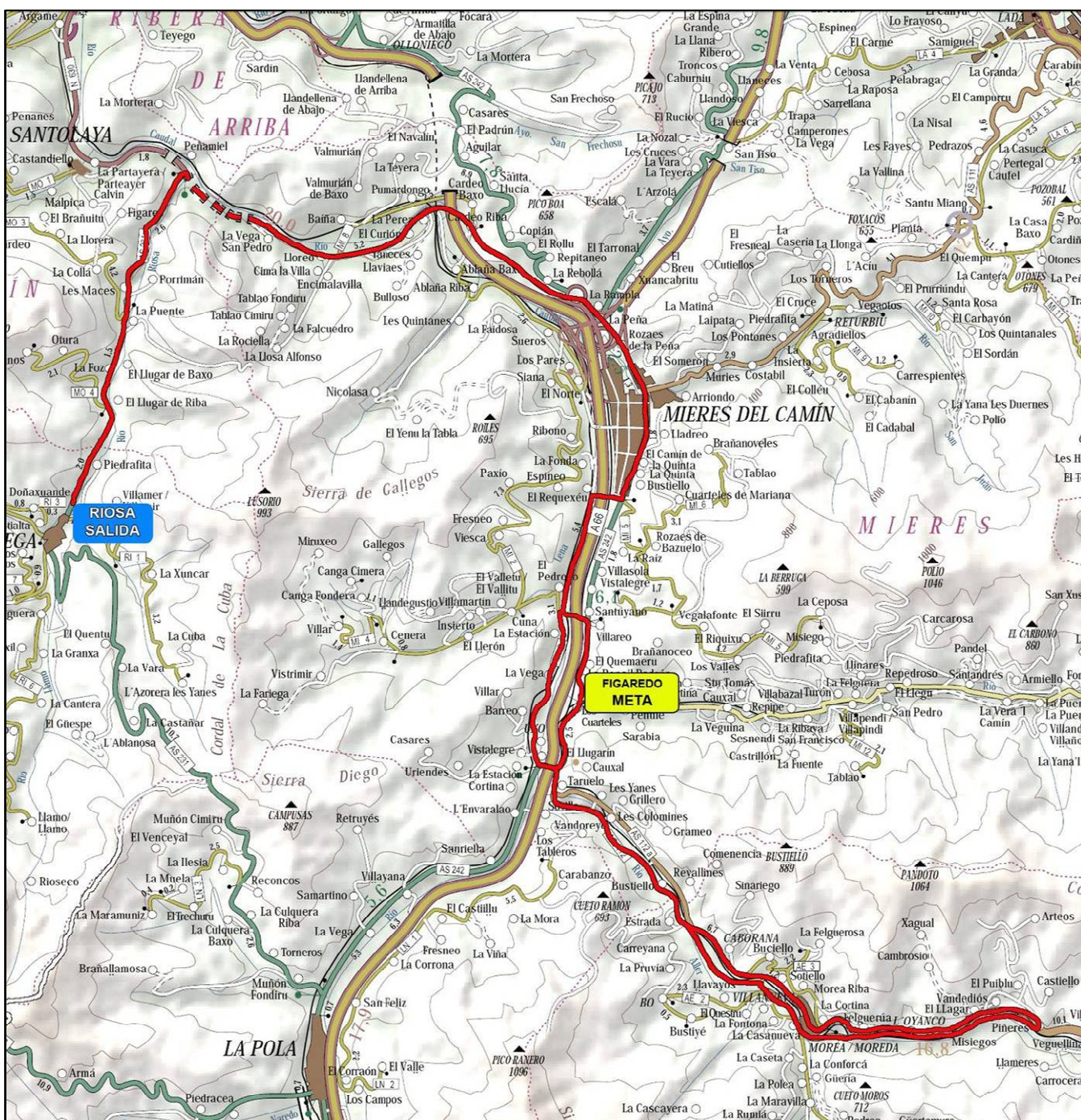
22 de abril de 2017

Control de Firmas:	15:45	Oficina permanente:	CLUB CICLISTA FIGAREDO
Cierre de Control:	16:15	Control médico:	CAMION PODIUM
Salida real:	16:30		

ITINERARIO	VIA	KMS. REC.	KMS POR REC.	ALT.	PARC.	V. MEDIA KM/H.		
						35	40	45
LA ARÁ (RIOSA)	AS-231	0,000	104,300	304	0,000	16:30	16:30	16:30
La Foz	AS-231	1,700	102,600	280	1,700	16:32	16:32	16:32
Las Mazas	AS-231	3,500	100,800	265	1,800	16:36	16:35	16:34
Cruce N-630 (TÚNELES)	N-630	5,800	98,500	240	2,300	16:39	16:38	16:37
Thyssen isletas centrales	N-630	9,200	95,100	200	3,400	16:45	16:43	16:42
La Blanca	N-630	11,200	93,100	195	2,000	16:49	16:46	16:44
Rotonda La Peña	N-630	13,000	91,300	200	1,800	16:52	16:49	16:47
Mieres Ayuntamiento	AS-242	15,200	89,100	208	2,200	16:56	16:52	16:50
Cruce La Coca (Giro Derecha)	AS-242	16,300	88,000	208	1,100	16:57	16:54	16:51
Giro Izquierda - Paseo Fluvial		16,800	87,500	212	0,500	16:58	16:55	16:52
Puente sobre vía dcha-izqda	MI-3	18,400	85,900	225	1,600	17:01	16:57	16:54
Ricastro Rotonda	MI-3	19,900	84,400	230	1,500	17:04	16:59	16:56
Ujo	MI-3	20,300	84,000	240	0,400	17:04	17:00	16:57
Ujo giro izquierda		21,100	83,200	240	1,200	17:06	17:01	16:58
Cruce giro a la dcha. Dirección Moreda	AS-112	21,300	83,000	240	0,200	17:06	17:01	16:58
Bustiello por AS-112	AS-112	23,800	80,500	245	2,300	17:10	17:05	17:01
Vldefarrucos giro izqda.		25,000	79,300	255	2,100	17:12	17:07	17:03
Glorieta direcc. Caborana	AS-112a	25,100	79,200	255	0,300	17:13	17:07	17:03
Caborana	AS-112a	25,500	78,800	260	0,400	17:13	17:08	17:04
Moreda	AS-112a	26,800	77,500	280	1,400	17:15	17:10	17:05
Piñeres	AS-112a	32,800	71,500	290	2,200	17:26	17:19	17:13
Rotonda Dcha. Incorporación AS-112		32,900	71,400	290	2,100	17:26	17:19	17:13
Glorieta gasolinera de frente	AS-112	40,200	64,100	280	7,300	17:38	17:30	17:23
Bustiello por AS-112	AS-112	42,200	62,100	255	2,000	17:42	17:33	17:26
Santa Cruz por AS-112	AS-112	43,100	61,200	245	0,900	17:43	17:34	17:27
Cruce Taruelo de frente		44,700	59,600	250	1,600	17:46	17:37	17:29
Figaredo META VOLANTE	AS-242	45,700	58,600	240	1,000	17:48	17:38	17:30
ojo isletas centrales	AS-242	45,900	58,400	240	0,200	17:48	17:38	17:31
Santullano giro izda.	AS-242	47,200	57,100	230	1,300	17:50	17:40	17:32
Puente sobre vía doble giro izqda.	MI-3	47,600	56,700	230	0,400	17:51	17:41	17:33
Ricastro Rotonda	MI-3	49,100	55,200	230	1,500	17:54	17:43	17:35
Ujo giro izquierda		50,400	53,900	240	1,300	17:56	17:45	17:37
Cruce giro a la dcha. Dirección Moreda	AS-112	50,600	53,700	240	0,200	17:56	17:45	17:37
Bustiello por AS-112	AS-112	53,100	51,200	245	2,500	18:01	17:49	17:40
Vldefarrucos giro izqda.		54,300	50,000	255	1,200	18:03	17:51	17:42
Glorieta direcc. Caborana	AS-112a	54,400	49,900	255	0,100	18:03	17:51	17:42
Caborana	AS-112a	54,800	49,500	260	0,400	18:03	17:52	17:43
Moreda	AS-112a	56,100	48,200	280	1,300	18:06	17:54	17:44
Piñeres	AS-112a	61,100	43,200	290	5,000	18:14	18:01	17:51
Rotonda Dcha. Incorporación AS-112		61,200	43,100	290	0,100	18:14	18:01	17:51
Glorieta gasolinera de frente	AS-112	69,500	34,800	280	8,300	18:29	18:14	18:02
Bustiello por AS-112	AS-112	71,500	32,800	255	2,000	18:32	18:17	18:05
Santa Cruz por AS-112	AS-112	72,400	31,900	245	0,900	18:34	18:18	18:06
Cruce Taruelo de frente		74,000	30,300	250	1,600	18:36	18:21	18:08
Figaredo META VOLANTE	AS-242	75,000	29,300	240	1,000	18:38	18:22	18:10
ojo isletas centrales	AS-242	75,200	29,100	240	0,200	18:38	18:22	18:10
Santullano giro izda.	AS-242	76,500	27,800	230	1,300	18:41	18:24	18:12
Puente sobre vía doble giro izqda.	MI-3	76,900	27,400	230	0,400	18:41	18:25	18:12
Ricastro Rotonda	MI-3	78,400	25,900	230	1,500	18:44	18:27	18:14
Ujo giro izquierda		79,700	24,600	240	1,300	18:46	18:29	18:16
Cruce giro a la dcha. Dirección Moreda	AS-112	79,900	24,400	240	0,200	18:46	18:29	18:16
Bustiello por AS-112	AS-112	82,400	21,900	245	2,500	18:51	18:33	18:19
Vldefarrucos giro izqda.		83,600	20,700	255	1,200	18:53	18:35	18:21
Glorieta direcc. Caborana	AS-112a	83,700	20,600	255	0,100	18:53	18:35	18:21
Caborana	AS-112a	88,100	16,200	260	4,400	19:01	18:42	18:27
Moreda	AS-112a	85,400	18,900	280	-2,700	18:56	18:38	18:23
Piñeres	AS-112a	91,400	12,900	290	6,000	19:06	18:47	18:31
Rotonda Dcha. Incorporación AS-112		91,500	12,800	290	0,100	19:06	18:47	18:32
Glorieta gasolinera de frente	AS-112	98,800	5,500	280	7,300	19:19	18:58	18:41
Bustiello por AS-112	AS-112	100,800	3,500	255	2,000	19:22	19:01	18:44
Santa Cruz por AS-112	AS-112	101,700	2,600	245	0,900	19:24	19:02	18:45
Cruce Taruelo de frente		103,300	1,000	250	1,600	19:27	19:04	18:47
Figaredo META	AS-242	104,300	0,000	240	1,000	19:28	19:06	18:49

Challenge Montaña Central de Asturias Junior

Mapa y altimetría 2ª etapa: L'Ará (Riosa) - Figaredo



CHALLENGE MONTAÑA CENTRAL DE ASTURIAS JUNIOR

JUNIOR

Organiza:

CLUB CICLISTA PUERTA DE ASTURIAS

3ª etapa

MOREDA - POLA DE LENA

Kmts.:

83,4

23 de abril de 2017

Control de Firmas:	10:15	Oficina permanente:	PLAZA ALFONSO X
Cierre de Control:	10:45		
Salida real:	11:00	Control médico:	CAMION PODIUM

ITINERARIO	VIA	KMS. REC.	KMS POR REC.	ALT.	PARC.	V. MEDIA KM/H.		
						35	40	45
Salida neutralizada. MOREDA		0,000	83,400	295	0,000	11:00	11:00	11:00
Bustiello		3,400	80,000	255	3,400	11:05	11:05	11:04
Desvío izquierda. Puente sobre A66	AS-242	5,900	77,500	240	2,500	11:10	11:08	11:07
Desvío izqu. Direc. Pola de Lena	AS-242	6,200	77,200	240	0,300	11:10	11:09	11:08
Vil.layana	AS-242	9,000	74,400	302	2,800	11:15	11:13	11:12
La Pola L.lena	AS-242	12,000	71,400	320	3,000	11:20	11:18	11:16
Paso por meta. META VOLANTE	AS-242	15,000	68,400	323	3,000	11:25	11:22	11:20
Rotonda dir. Calle Cervantes		15,500	67,900	324	0,500	11:26	11:23	11:20
Calle Pérez de Ayala		15,700	67,700	323	0,200	11:26	11:23	11:20
Calle Luis Méndez Pidal		15,900	67,500	323	0,200	11:27	11:23	11:21
Calle Vicente Regueral		16,700	66,700	323	0,800	11:28	11:25	11:22
Rotonda Principado Asturias de frente		17,000	66,400	323	0,300	11:29	11:25	11:22
Desvío izqda. Direc. Vil.layana	AS-242	17,100	66,300	323	0,100	11:29	11:25	11:22
Vil.layana	AS-242	19,200	64,200	302	2,100	11:32	11:28	11:25
Uxo. Centro ciudad	MI-3	23,100	60,300	240	3,900	11:39	11:34	11:30
Reicastro	MI-3	25,000	58,400	230	1,900	11:42	11:37	11:33
Santuyano	MI-3	25,700	57,700	225	0,700	11:44	11:38	11:34
desvío drcha-Izqud. Puente sobre vías	MI-3	25,900	57,500	225	0,200	11:44	11:38	11:34
Paseo fluvial de Mieres		26,000	57,400	221	0,100	11:44	11:39	11:34
Dcha. Puente sobre A-66 (bomberos)		27,600	55,800	205	1,600	11:47	11:41	11:36
Izda. Dir. Mieres	AS-242	28,000	55,400	208	0,400	11:48	11:42	11:37
Mieres del Camín	AS-242	28,100	55,300	208	0,100	11:48	11:42	11:37
C/ Onón	AS-242	29,900	53,500	208	1,800	11:51	11:44	11:39
La Peña. Rotonda de frente dir. Oviedo	N-630	31,400	52,000	208	1,500	11:53	11:47	11:41
La Blanca	N-630	33,300	50,100	195	1,900	11:57	11:49	11:44
Loredo	N-630	36,200	47,200	180	2,900	12:02	11:54	11:48
Zona de Tuneles	N-630	37,700	45,700	180	1,500	12:04	11:56	11:50
Santaolaya	N-630	38,900	44,500	180	1,200	12:06	11:58	11:51
Árgame	N-630	40,900	42,500	175	2,000	12:10	12:01	11:54
Sotu Ribera Drcha	N-630	41,300	42,100	170	0,400	12:10	12:01	11:55
Sotu de Rey		42,000	41,400	168	0,700	12:12	12:03	11:56
Les Segaes Drcha (túnel)		43,100	40,300	175	1,100	12:13	12:04	11:57
Rotonda. primera salida drcha	N-630	43,300	40,100	175	0,200	12:14	12:04	11:57
Sotu Ribera	N-630	43,700	39,700	170	0,400	12:14	12:05	11:58
Argame	N-630	45,100	38,300	180	1,400	12:17	12:07	12:00
Santaolaya	N-630	46,300	37,100	175	1,200	12:19	12:09	12:01
Zona de Tuneles	N-630	47,500	35,900	180	1,200	12:21	12:11	12:03
La Blanca	N-630	50,900	32,500	195	3,400	12:27	12:16	12:07
Drcha hacia Polígono ITV.		51,900	31,500	190	1,000	12:28	12:17	12:09
Túnel estrecho		52,100	31,300	190	0,200	12:29	12:18	12:09
Cruce. Izquierda	MI-1	52,500	30,900	195	0,400	12:30	12:18	12:10
Sueros	MI-1	52,900	30,500	200	0,400	12:30	12:19	12:10
Paseo fluvial de Mieres	MI-3	53,400	30,000	208	0,500	12:31	12:20	12:11
Reicastro	MI-3	56,400	27,000	230	3,000	12:36	12:24	12:15
Uxo. Centro ciudad	MI-3	58,400	25,000	240	2,000	12:40	12:27	12:17
Vil.layana	AS-242	61,300	22,100	302	2,900	12:45	12:31	12:21
La Vega	AS-242	62,200	21,200	310	0,900	12:46	12:33	12:22
La Pola L.lena	AS-242	63,600	19,800	320	1,400	12:49	12:35	12:24
Paso por meta. META VOLANTE	AS-242	65,000	18,400	323	1,400	12:51	12:37	12:26
Rotonda Polideportivo. Izquierda	AS-242	65,500	17,900	324	0,500	12:52	12:38	12:27
Calle Pérez de Ayala		65,700	17,700	323	0,200	12:52	12:38	12:27
Calle Luis Menéndez Pidal		65,700	17,700	323	0,000	12:52	12:38	12:27
Calle Vicente Regueral		66,500	16,900	323	0,800	12:54	12:39	12:28
Rotonda Prp. de Asturias. Desvío drcha		66,800	16,600	323	0,300	12:54	12:40	12:29
La Corrona	LE-1	68,000	15,400	323	1,200	12:56	12:42	12:30
Comieza Puerto	LE-1	69,800	13,600	340	1,800	12:59	12:44	12:33
Carabanzo PREMIO MONTAÑA 3º	LE-1	74,000	9,400	490	4,200	13:06	12:51	12:38
Barrio S. Salvador. Izquierda		76,000	7,400	242	2,000	13:10	12:54	12:41
Cruce Izquierda AS-112	AS-112	76,100	7,300	242	0,100	13:10	12:54	12:41
Puente sobre A66. Izquierda		76,800	6,600	240	0,700	13:11	12:55	12:42
Puente de Ujo. Izquierda		76,900	6,500	240	0,100	13:11	12:55	12:42
Vil.layana	AS-242	79,700	3,700	302	2,800	13:16	12:59	12:46
La Pola L.lena	AS-242	82,000	1,400	320	2,300	13:20	13:03	12:49
Meta Ayuntamiento Lena	AS-242	83,400	0,000	323	1,400	13:22	13:05	12:51

Challenge Montaña Central de Asturias Junior

Mapa y altimetría 3ª etapa: Moreda – Pola de Lena

