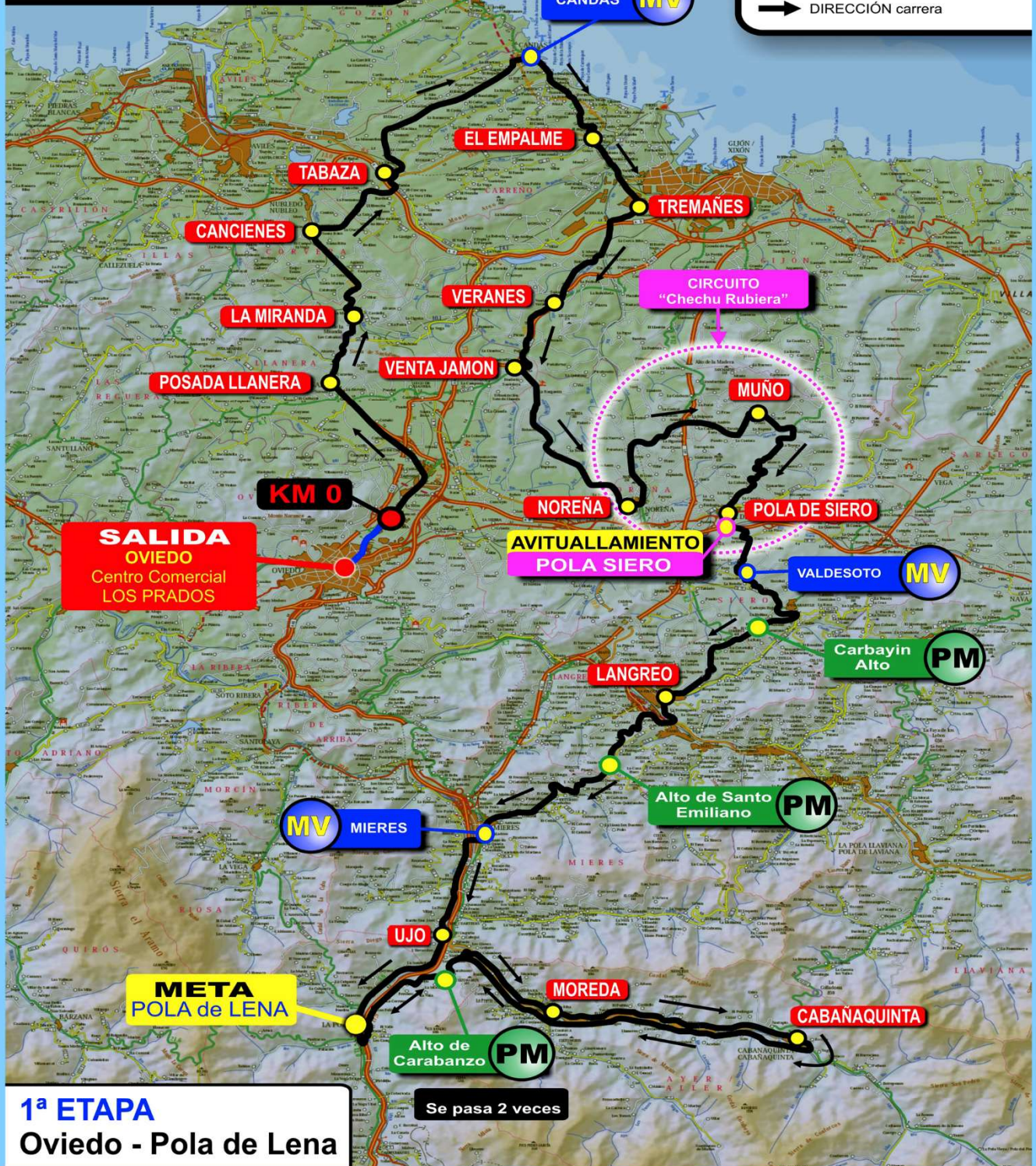


# 1ª etapa: Oviedo- Pola de Lena. 179 km.

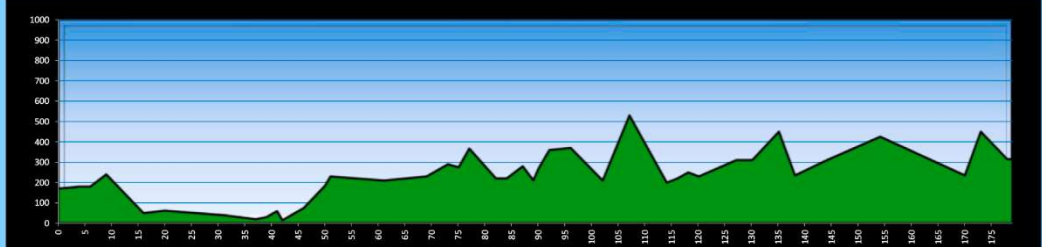
**VUELTA**  **ASTURIAS**  
2019 *JULIO ALVAREZ "MENDO"*  
EDICIÓN 62

**MV** META VOLANTE  
**PM** PREMIO MONTAÑA  
— RECORRIDO NEUTRALIZADO  
— RECORRIDO  
→ DIRECCIÓN carrera



www.ciclismoenasturias.com

www.ciclismoenasturias.com



Viernes 3 de Mayo de 2019

CONCENTRACIÓN Y FIRMA / *Rassemblement de départ et signature*: De 11:10 a 12:10 horas en Centro comercial Los Prados (Oviedo).

LLAMADA / Appel: A las 12:15 CIERRE DE CONTROL / Control : 12%

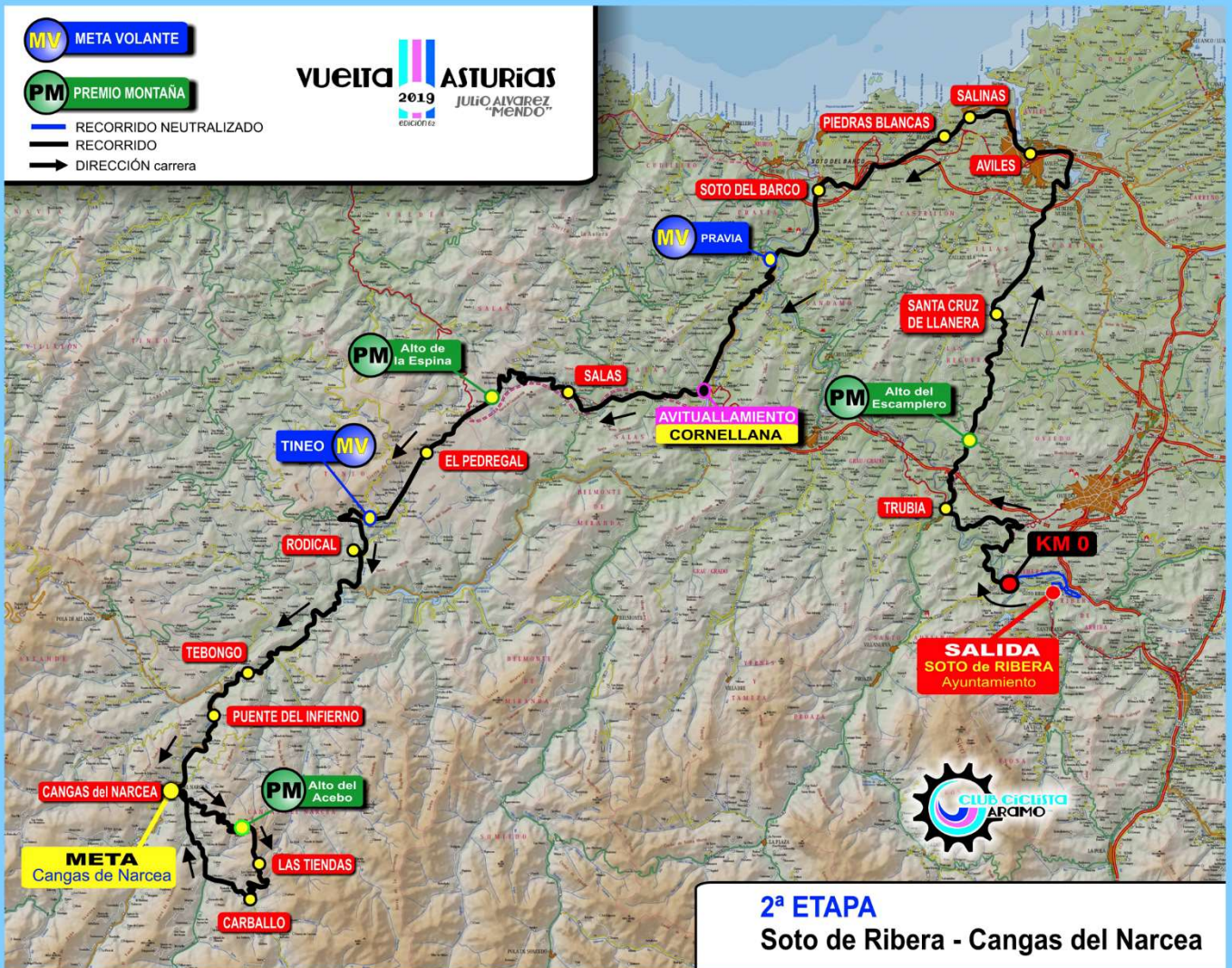
AVITUALLAMIENTO: 84 A 87,8 km.

SALIDA NEUTRALIZADA / Départ: A las 12:20 h, salida por C/ Joaquín Costa con giro a la dcha. por C/ Gremio de Confiteros, dcha. por Avda. de Atenas, luego leve giro a dcha. para coger el ramal que da accesos al Boulevard San Julian de los Prados y en glorieta giro a la dcha por la C/ General de Elorza en Avda. de Santander, coger ramal de Subida a la Estación de Renfe y giro izda. C/ Uria, seguir por C/ Arguilles, C/ Jovellanos, C/ Azcarraga, Tenderina Alta y giro a la izda. por C/ Rio Caudal, en glorieta giro a la izda. por C/ Angel Cañedo, Izda. por C/ Joaquín Costa y en glorieta seguir por Avda. del Mar dirección LUGONES hasta el KM 0 9,4 km

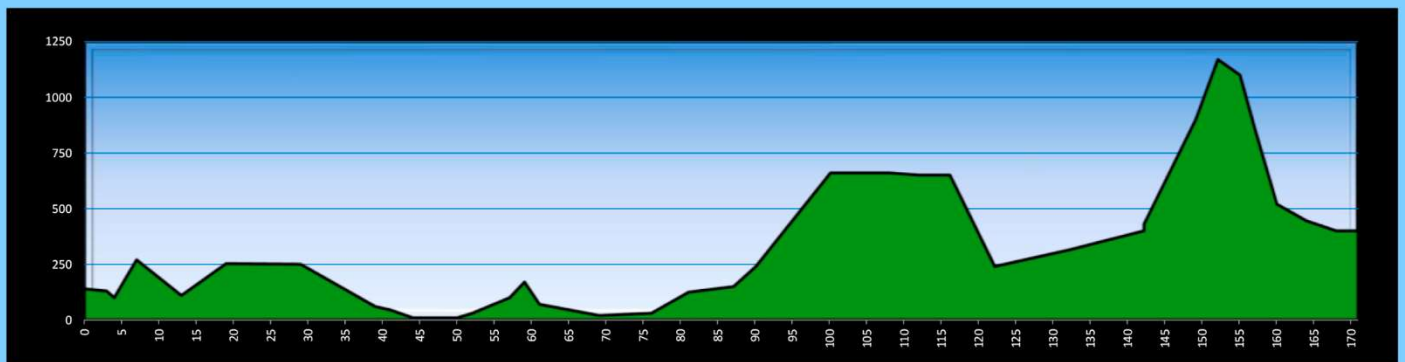
ALTURA	ITINERARIO	CTRA.	KILOMETRAJE			MEDIA HORARIA KM/H		
			PAR.	ACUM.	FALTA	38	48	42
170	KM 0. LUGONES (Siero) después de la glorieta de accesos a la AS II	N-634	0,0	0,0	179,2	12:30	12:30	12:30
170	LUGONES, paso urbano, Avda de Oviedo, en glorieta seguir por Avda. Conde Santa Barbara dirección POSADA DE LLANERA	N-634	0,9	0,9	178,3	12:31	12:31	12:31
180	POLIGONO DE ASIPO, giro cerrado a derecha por puente y a la salida giro a la izquierda dirección POSADA DE LLANERA	SI-1	3,4	4,3	174,9	12:36	12:36	12:36
180	POSADA DE LLANERA, paso urbano, seguir dirección AVILÉS	AS-17	2,0	6,3	172,9	12:39	12:39	12:39
240	LA MIRANDA	AS 17	3,6	9,9	169,3	12:45	12:44	12:44
50	CANCIENES giro a la derecha dirección TAMÓN	AS 327	7,0	16,9	162,3	12:56	12:55	12:54
62	LA GÜELGA en cruce seguir a la derecha dirección LA GÜELGA	CE-10	3,6	20,5	158,7	13:02	13:00	12:59
60	TAMÓN !!! ATENCION túnel estrecho !!! Tras túnel seguir a la izquierda dirección AVILES	AS 326	0,9	21,4	157,8	13:03	13:02	13:00
60	TABAZA en glorieta seguir dirección CANDÁS	AS 110	0,5	21,9	157,3	13:04	13:02	13:01
40	CANDÁS paso urbano, C/ La Matiella, Avda. de Ferrocarril (badenes en bajada), Avda. de la Constitución giro a derecha por C/ Carlos Albo, giro cerrado a izda, por C/ Pedro Herrero, C/ Físico Beatriz Tuy, y giro a la derecha por C/ Astillero para seguir dirección GIJÓN, a la salida [zona de pavés]; <b>META VOLANTE</b>	AS-239	9,2	31,1	148,1	13:19	13:16	13:14
20	EL EMPALME, en cruce seguir dirección Gijón, en glorieta siguientes seguir dirección TREMAÑES	AS 19	5,9	37,0	142,2	13:28	13:25	13:22
30	POLIGONO DE TREMAÑES, en cruce giro a la derecha dirección Polígono de Tremañes, seguidamente giro a la izquierda por Avda. la Juvería, giro a la derecha por Avda. Lloreda	AS-19	2,8	39,8	139,4	13:32	13:29	13:26
60	TREMAÑES en glorieta de Lloreda seguir dirección SOMONTE / VERANES	AS-326	1,7	41,5	137,7	13:35	13:32	13:29
15	SOTIELLO en cruce seguir a la izquierda dirección VENTA VERANES / OVIEDO	GL-4	1,1	42,6	136,6	13:37	13:33	13:30
75	SALCEDO en glorieta seguir de frente dirección VERANES	AS-266	4,3	46,9	132,3	13:44	13:40	13:37
185	VENTA PUGA en glorieta bajo AS-II seguir dirección PRUVIA DE ARRIBA	AS-266	4,0	50,9	128,3	13:50	13:46	13:42
230	VENTA DEL JAMÓN en cruce seguir a la izquierda dirección NOREÑA	SI-4	1,0	51,9	127,3	13:51	13:47	13:44
210	NOREÑA paso urbano giro a la derecha por C/ de la Iglesia, paseo Fray Ramón, Avda. Florez Estrada, en glorieta giro a la izquierda por Avda. de Gijón, comienza circuito CHECHU RUBIERA	AS-246	10,0	61,9	117,3	14:07	14:02	13:58
230	ARNIELLA giro a la derecha dirección MUÑO	SI-15	7,8	69,7	109,5	14:20	14:14	14:09
290	MUÑO	SI-15	3,9	73,6	105,6	14:26	14:20	14:15
275	PERUYERA en cruce giro a la derecha dirección POLA DE SIERO	AS-248	1,5	75,1	104,1	14:28	14:22	14:17
367	ALTO DE MUNCÓ <b>PM 3ª CAT</b>	AS-248	2,6	77,7	101,5	14:32	14:26	14:21
220	POLA DE SIERO avda. de Gijón	AS 248	4,5	82,2	97,0	14:39	14:33	14:27
220	POLA DE SIERO paso urbano Avda de Gijón, giro a la izda. por C/ Inocencio Burgos (zona pavés) y Corporación, giro a la dcha. por C/ Celleruelo, giro a la izda. por C/ Marquesa de Canillejas (zona pavés), glorieta Pablo Iglesias, seguir por C/ Marqués de Canillejas, Plaza de la Constitución, C/ José Luis Quirós, C/ Maestro Martín Galache y seguir dirección VALDESOTO. !! ATENCION PASO A NIVEL CON BARRERA!! <b>COMIENZA</b>	SI 8	1,8	84,0	95,2	14:42	14:36	14:30
280	VALDESOTO giro a la izquierda dirección CARBAYIN. Meta Volante a la altura de la Iglesia de Valdesoto <b>META VOLANTE ECOZONA PUNTO LIMPIO FIN AVITUALLAMIENTO</b>		3,8	87,8	91,4	14:48	14:41	14:35
211	CRUCE VALDESOTO seguir a la izquierda dirección CARBAYIN	AS 249	1,4	89,2	90,0	14:50	14:43	14:37
270	CARBAYIN BAJO seguir dirección CARBAYIN ALTO comienza puerto	AS 249	1,3	90,5	88,7	14:52	14:45	14:39
360	CARBAYIN ALTO giro a la derecha dirección GARGANTADA <b>PM 3ª CAT</b>	AS 249	2,4	92,9	86,3	14:56	14:49	14:42
370	LA GARGANTADA	AS 246	3,6	96,5	82,7	15:02	14:54	14:47
210	LANGREO paso urbano por AS-246, C/ Bonifacio Gonzalez Carreño, C/ Francisco Ferrer, Glorieta de Langreo Centro, C/ Jovellanos, Glorieta bajo AS 117 seguir dirección MIERES. Glorieta Fondón seguir dirección MIERES comienza puerto	AS-111	5,7	102,2	77,0	15:11	15:03	14:56
530	ALTO DE SANTO EMILIANO <b>PM 3ª CAT</b>	AS-111	4,8	107,0	72,2	15:18	15:10	15:02
200	MIERES paso urbano giro a la izquierda por Calle Oñón	AS 242	7,2	114,2	65,0	15:30	15:21	15:13
220	MIERES paso urbano en C/ Oñón, C/ Teodoro Cuesta, C/ Ramon y Cajal, Barrio Bazuelo, en Glorieta (setos centrales) seguir a la derecha por calle Vega de Arriba sobre la autopista A-66, tras puente giro a la izquierda dirección SANTULLANO <b>META VOLANTE</b>	MI-1	2,2	116,4	62,8	15:33	15:24	15:16
250	SANTULLANO giro a la derecha y seguidamente a izquierda para seguir dirección UJO	MI-3	1,7	118,1	61,1	15:36	15:27	15:18
230	UJO paso urbano, seguir de frente dirección POLA DE LENA <b>ATENCIÓN, PASO A NIVEL SIN BARRERA</b>	AS 242	2,4	120,5	58,7	15:40	15:30	15:22
310	POLA DE LENA paso urbano C/ Hnos. Granda, Corporaciones de Lena 1º paso por meta	AS 242	7,4	127,9	51,3	15:51	15:41	15:32
310	POLA DE LENA paso urbano C/ Robledo, glorieta giro a la izquierda, C/ Miguel de Cervantes, Ramón P. de Ayala Vicente Regueral, en glorieta giro a derecha por encima de A66 y luego giro a dcha. e izda dirección CARABANZO, comienza puerto	LN 1	2,5	130,4	48,8	15:55	15:45	15:36
450	ALTO DE CARABANZO Cima Luis Balagué !!! Descenso peligroso !!! <b>PM 3ª CAT</b>	LN 1	5,3	135,7	43,5	16:04	15:53	15:43
235	SOVILLA en carretera general seguir a la derecha dirección CABAÑAQUINTA	AS-112	2,5	138,2	41,0	16:08	15:57	15:47
235	SANTA CRUZ giro a la izquierda por puente y en salida giro a la derecha dirección MOREDA	AS-112a	0,7	138,9	40,3	16:09	15:58	15:48
310	MOREDA paso urbano seguir dirección CABAÑAQUINTA	AS-112a	5,1	144,0	35,2	16:17	16:06	15:55
425	CABAÑAQUINTA paso urbano, en glorieta giro a la derecha y despues de puente giro a la derecha dirección MOREDA por corredor AS-253	AS-253	10,7	154,7	24,5	16:34	16:22	16:11
235	SOVILLA giro a la izquierda dirección CARABANZO comienza puerto	LN-1	15,9	170,6	8,6	16:59	16:45	16:33
450	ALTO DE CARABANZO Cima Luis Balagué <b>PM 3ª CAT</b>	LN 1	2,4	173,0	6,2	17:03	16:49	16:37
315	POLA DE LENA, giro a la izda, en glorieta seguir de frente, giro a la izda por C/ Hermanos Granda	AS 242	5,7	178,7	0,5	17:12	16:58	16:45
315	POLA DE LENA Calle Corporaciones de Lena a la altura de la plaza Alfonso X el Sabio <b>META/ARRIVE</b>	Local	0,5	179,2	0,0	17:12	16:58	16:46

# 2ª etapa: Soto Ribera - Cangas del Narcea. 171 km.

www.ciclismoenasturias.com



www.ciclismoenasturias.com



**ETAPA 2**

**SOTO de RIBERA / SOTO RIBERA - CANGAS DEL NARCEA / CANGAS DEL NARCEA**

**2**

**Sabado 4 de Mayo de 2019**

**CONCENTRACIÓN Y FIRMA / Rassemblement de départ et signature: De 11:50 a 12:40 horas en Ayuntamiento de Ribera de Arriba**  
**LLAMADA / Appel: A las 12:45 CIERRE DE CONTROL / Control : 12% AVITUALLAMIENTO: 81 A 87,9 km.**  
**SALIDA NEUTRALIZADA / Départ: A las 12:50 h.** Plaza del ayuntamiento de Ribera de Arriba, Calle Vallin, en rotonda seguir a la dcha. por la calle La Viesca, despues de puente sobre el río Caudal en rotonda seguir de frente dirección VEGALENCIA, en puente giro a la izda. dirección SOTO DE REY, en calle lugar Soto de Rey giro a la izda. dirección SOTO DE REY, giro a la dcha. por túnel estrecho, LAS SEGADAS, BUENO, paso estrecho en Bueño seguir dirección Palomar por carretera Rebolón, giro a la dcha. dirección LAS CALDAS, **Badenes en carretera en recorrido neutralizado, 8,6 km**

ALTURA	ITINERARIO	CTRA.	KILOMETRAJE			MEDIA HORARIA KMH		
			PAR.	ACUM.	FALTA	38	40	42
140	<b>KM 0. PALOMAR</b> a la altura de la parada de autobus	AS-322	0,0	0,0	171,1	13:00	13:00	13:00
130	CACES, en glorieta seguir dirección LAS CALDAS	AS 322	3,6	3,6	167,5	13:05	13:05	13:05
100	LAS CALDAS seguir dirección OVIEDO <b>!!! ZONA PAVES !!!</b>	AS322	0,8	4,4	166,7	13:06	13:06	13:06
270	SANTA MARINA DE PIDRAMUELLE giro cerrado a la izquierda dirección TRUBIA	N 634	3,3	7,0	164,1	13:12	13:11	13:11
110	TRUBIA, EN Soto de abajo giro a la derecha dirección EL ESCAMPLERO - AVILÉS <b>Comienza Puerto</b>	AS 233	6,8	13,8	157,3	13:22	13:21	13:20
253	<b>ALTO DEL ESCAMPLERO</b> <b>PM 3ª CAT</b>	AS 233	5,3	19,1	152,0	13:31	13:29	13:28
250	SANTA CRUZ DE LLANERA giro a la izda. Dirección AVILÉS	AS 233	10,2	29,3	141,8	13:47	13:45	13:42
60	LOS CAMPOS en cruce seguir de frente dirección TRASONA , <b>¡¡2 rotondas en bajada¡¡</b>	CV-1	9,7	39,0	132,1	14:02	13:59	13:56
45	TRASONA en cruce giro a la izquierda dirección AVILÉS	AS-19	2,6	41,6	129,5	14:06	14:03	14:00
10	AVILÉS, AS19, Avenida de Gijón, Marqués de Suances.Giro a la derecha por C/ del Muelle, Avda de los Telares y Avda de Lugo, dirección PIEDRAS BLANCAS	Urbano	3,3	44,9	126,2	14:12	14:08	14:05
10	RAICES <b>paso urbano</b>	N-632a	3,7	48,6	122,5	14:17	14:13	14:10
10	SALINAS <b>paso urbano</b> , por Avda del Campón, en glorieta seguir dirección PIEDRAS BLANCAS	N-632a	1,7	50,3	120,8	14:20	14:16	14:12
30	PIEDRAS BLANCAS <b>paso urbano</b> , Avda. la Vegona, Avda. Esynes, y Avda. de Galicia. Seguir dirección SOTO DEL BARCO	N-632a	2,1	52,4	118,7	14:23	14:19	14:15
100	SANTIAGO DEL MONTE, seguir de frente dirección SOTO DEL BARCO	N-632	5,2	57,6	113,5	14:32	14:27	14:23
170	ALTO DEL PRAVIANO	N-632	1,7	59,3	111,8	14:34	14:30	14:25
70	SOTO DEL BARCO, en glorieta giro a la izquierda dirección PRAVIA	AS-16	2,6	61,9	109,2	14:38	14:33	14:29
20	PRAVIA, <b>paso urbano</b> , giro a dcha por AS-347, giro a izda por Avda. de Prahua seguir por AS 347 dirección CORNELLANA <b>META VOLANTE</b>	AS-347	7,2	69,1	102,0	14:50	14:44	14:39
30	CORIAS	AS 347	6,9	76,0	95,1	15:01	14:55	14:49
125	CORNELLANA <b>paso urbano</b> , seguir dirección SALAS <b>COMIENZA AVITUALLAMIENTO</b>	N 634	5,0	81,0	90,1	15:09	15:02	14:56
150	CASAZORRINA en glorieta seguir dirección SALAS, en cruce giro a derecha dirección SALAS <b>ECOZONA PUNTO LIMPIO</b> <b>FIN AVITUALLAMIENTO</b>	N-634	6,9	87,9	83,2	15:19	15:12	15:06
240	SALAS, <b>paso urbano</b> . Glorieta seguir de frente, Avda. Ricardo Fuster, <b>zona de pavés</b> , Avda. Chamberí, Avda. de Galicia, avda. Pontón, en Glorieta seguir dirección LA ESPINA <b>comienza puerto</b>	N-634	2,5	90,4	80,7	15:23	15:16	15:10
660	ALTO DE LA ESPINA seguir dirección TINEO <b>PM 2ª CAT</b>	AS-216	9,6	100,0	71,1	15:39	15:31	15:23
660	POLIGONO DE LA CURISCADA	AS-216	8,0	108,0	63,1	15:51	15:43	15:35
650	TINEO <b>paso urbano con varios pasos elevados</b> , en glorieta seguir dirección TINEO, avda. de Oviedo, Travesía Jesús Evaristo, siguiendo por AS 217 hasta glorieta. <b>META VOLANTE</b>	AS-217	4,0	112,0	59,1	15:57	15:49	15:41
650	GLORIETA giro cerrado a la izquierda dirección RODICAL / CANGAS DEL NARCEA	AS-215	2,2	114,2	56,9	16:01	15:52	15:44
650	CRUCE giro a la derecha dirección RODICAL	AS-215	2,0	116,2	54,9	16:04	15:55	15:47
240	CRUCE seguir a la derecha dirección CANGAS DEL NARCEA	AS-15	6,0	122,2	48,9	16:14	16:04	15:55
315	TEBONGO	AS-15	10,3	132,5	38,6	16:30	16:19	16:10
400	CANGAS DEL NARCEA Avenida de Oviedo, giro a la izquierda por Calle Uria y giro a la izquierda por avda. del Acebo <b>comienza puerto</b>	Local	9,5	142,0	29,1	16:45	16:34	16:23
430	CRUCE giro a la derecha dirección SANTUARIO DEL ACEBO	Local	0,5	142,5	28,6	16:46	16:34	16:24
900	VEGA LA PIEDRA	Local	6,5	149,0	22,1	16:56	16:44	16:33
1170	ALTO DEL ACEBO MEMORIAL PEDRO GONZALEZ <b>PM 1ª CAT</b>	Local	3,0	152,0	19,1	17:01	16:49	16:38
1100	CRUCE giro a la derecha dirección LAS TIENDAS <b>!!! comienza descenso peligroso !!!</b>	Local	3,0	155,0	16,1	17:05	16:53	16:42
860	LAS TIENDAS <b>!!! descenso muy virado con fuertes desniveles !!!</b>	Local	2,3	157,3	13,8	17:09	16:57	16:45
520	CARBALLO giro cerrado a la derecha dirección CANGAS DEL NARCEA	CN-4	3,5	160,8	10,3	17:15	17:02	16:50
445	LAS MESTAS giro a la derecha dirección CANGAS DEL NARCEA	AS-213	4,0	164,8	6,3	17:21	17:08	16:56
400	RECINTO FERIAL DE LA HIMERA	AS-213	3,8	168,6	2,5	17:27	17:13	17:01
400	CANGAS DEL NARCEA	AS-213	1,7	170,3	0,8	17:30	17:16	17:04
400	CANGAS DEL NARCEA. Avda Leitariegos, y Meta en Calle Uria <b>META/ARRIVE</b>	AS-213	0,8	171,1	0,0	17:31	17:17	17:05

LLEGADA. Último Km./Arrivé. Dernier Km: Llano con ligeras curvas y en zona urbana. **META/ARRIVE**

PASOS CON PRECAUCION BANDERA AMARILLA KM. / Attention Drapeau Jaune Kms.

1,9 - 9,2 - 10 - 13,3 - 20,2 - 35,7 - 45,4 - 52,4 - 54,8 - 58,3 - 60,2 - 70,7 - 77 - 89,8 - 96,7 - 108,3 - 121,5 - 122,5 - 132,7 - 147,7 - 160,9 - 167,6 - 168,6 -170,3

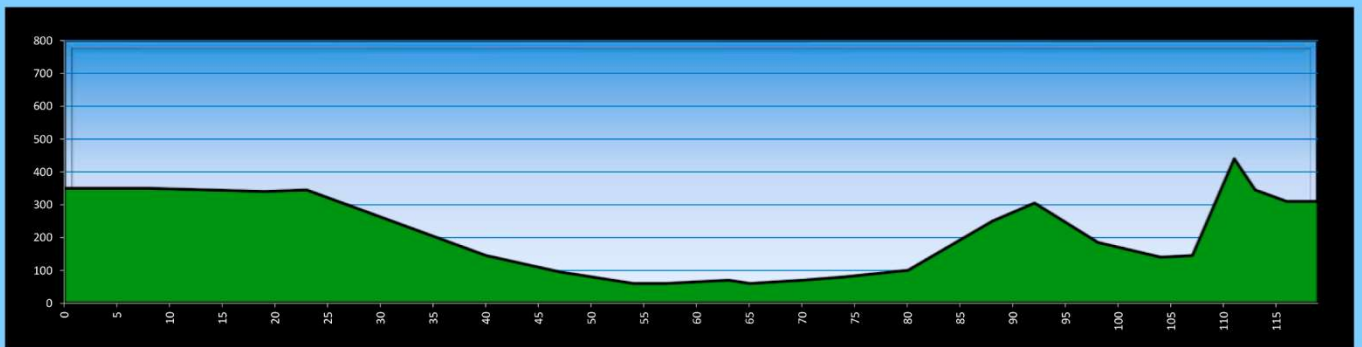
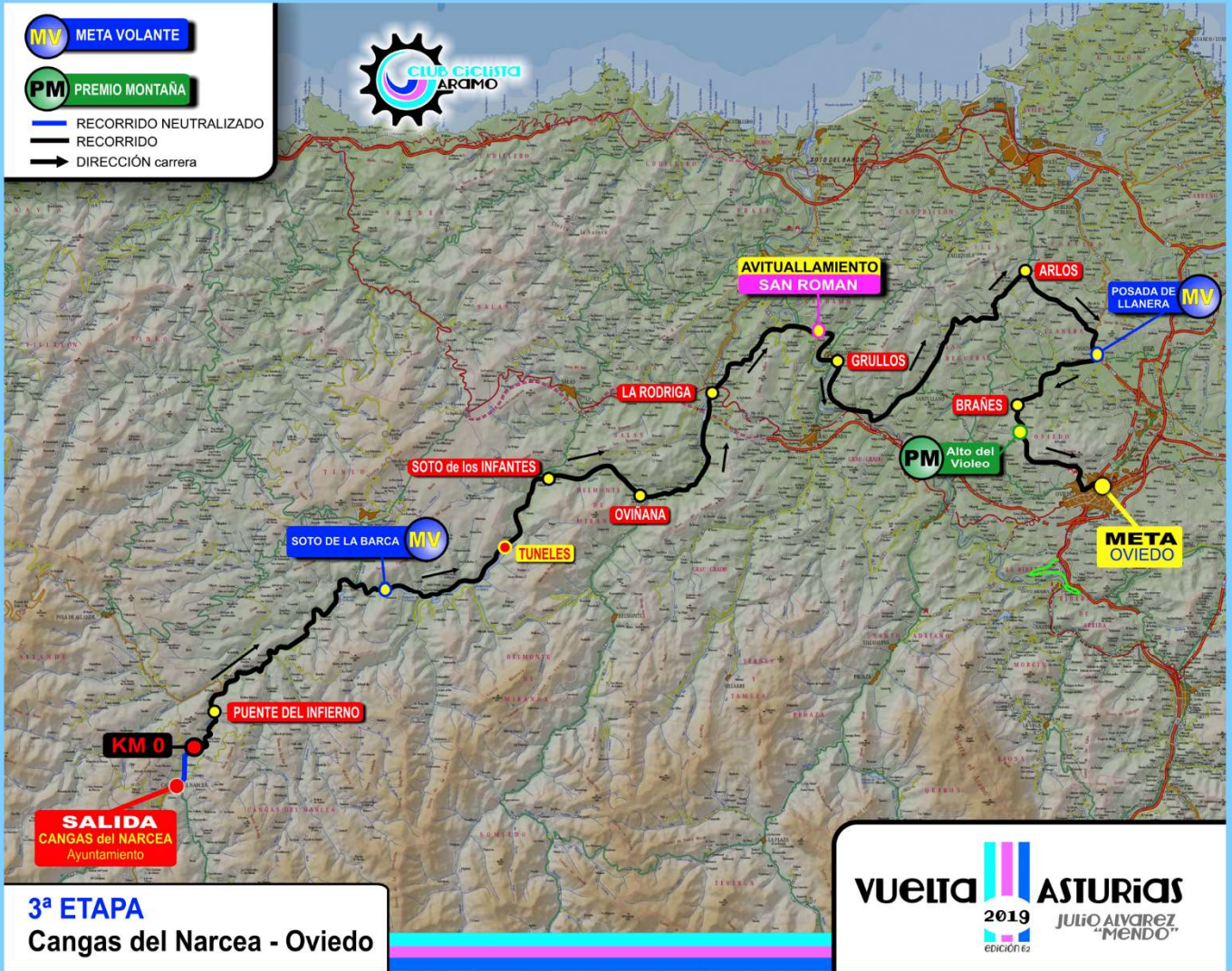
www.ciclismoenasturias.com

www.ciclismoenasturias.com

# 3ª etapa: Cangas del Narcea - Oviedo. 119 km.

www.ciclismoenasturias.com

www.ciclismoenasturias.com



# ETAPA 3

# CANGAS DEL NARCEA / CANGAS DEL NARCEA - OVIEDO / UVIEU

3

Domingo 5 de Mayo de 2019

CONCENTRACIÓN Y FIRMA / *Rassemblement de départ et signature*: De 10:00 a 10:45 horas en plaza Conde Toreno, frente Ayto. Cangas del Narcea  
 LLAMADA / Appel: A las 10:50 CIERRE DE CONTROL / Control : 12% AVITUALLAMIENTO: 65,8 A 70 km.  
 SALIDA NEUTRALIZADA / Départ: A las 10:55 h. C/ Uria a la Altura del Ayuntamiento, Avenida de Oviedo, seguir por AS 15 hasta la altura del Parador Nacional de Corias, 2,5 km

ALTURA	ITINERARIO	CTRA.	KILOMETRAJE			MEDIA HORARIA KM/H		
			PAR	ACUM	FALTA	38	40	42
350	<b>KM 0. CORIAS (Cangas del Narcea)</b> a la altura del Parador Nacional de Corias	AS 15	0,0	0,0	119,0	11:00	11:00	11:00
350	TEBONGO	AS 15	8,4	8,4	110,6	11:13	11:12	11:12
340	TUNEL iluminados	AS 15	11,0	19,4	99,6	11:30	11:29	11:27
345	<b>SOTO DE LA BARCA</b> <b>META VOLANTE</b>	AS 15	4,4	23,8	95,2	11:37	11:35	11:34
145	SOTO DE LOS INFANTES	AS 15	16,2	40,0	79,0	12:03	12:00	11:57
95	Oviñana seguir dirección CORNELLANA	AS 15	7,0	47,0	72,0	12:14	12:10	12:07
60	DORIGA en glorieta seguir izquierda dirección CORNELLANA	AS 15	7,3	54,3	64,7	12:25	12:21	12:17
60	LA RODRIGA en glorieta seguir a la derecha dirección GRADO	N634	2,3	56,6	62,4	12:29	12:24	12:20
60	VILLAR giro a la izquierda dirección SAN ROMAN	AS-38	0,8	57,4	61,6	12:30	12:26	12:22
70	SAN TIRSO	AS-38	6,0	63,4	55,6	12:40	12:35	12:30
60	SAN ROMAN DE CANDAMO en puente giro a la izquierda y derecha a la salida dirección OVIEDO <b>COMIENZA AVITUALLAMIENTO</b>	AS-236	2,4	65,8	53,2	12:43	12:38	12:34
70	PUENTE SANDICHE seguir de frente dirección PEÑAFLOR <b>FIN AVITUALLAMIENTO</b> <b>ECOZONA PUNTO</b>	AS-353	4,2	70,0	49,0	12:50	12:45	12:40
80	PUENTE PEÑAFLOR seguir de frente dirección SANTA CRUZ	AS-234	4,7	74,7	44,3	12:57	12:52	12:46
100	CRUCE seguir de frente dirección SANTA CRUZ DE LLANERA	AS-314	6,0	80,7	38,3	13:07	13:01	12:55
250	SANTA CRUZ DE LLANERA giro a la izquierda	AS 233	7,9	88,6	30,4	13:19	13:12	13:06
305	ARLÓS giro cerrado a la derecha en el cruce de Arlós dirección POSADA DE LLANERA en fuerte bajada!!!!	LL 2	3,7	92,3	26,7	13:25	13:18	13:11
185	LA BASCULA en cruce ligero giro a la derecha dirección POSADA DE LLANERA	AS 17	6,5	98,8	20,2	13:36	13:28	13:21
170	POSADA DE LLANERA giro a la derecha SAN CUCAO <b>META VOLANTE</b>	AS-240	1,6	100,4	18,6	13:38	13:30	13:23
140	EL CAÑAL giro a la izquierda dirección BRAÑES	LL-6	3,8	104,2	14,8	13:44	13:36	13:28
145	BRAÑES seguir dirección OVIEDO <b>!!! paso estrecho entre casas !!!</b> Comienza puerto	Local	3,3	107,4	11,6	13:49	13:41	13:33
440	EL VIOLEO cima Jose Manuel Fuente "El Tarangu", <b>!!! Descenso peligroso, muy virado !!!</b> <b>PM 2ª CAT</b>	Local	3,6	111,0	8,0	13:55	13:46	13:38
345	ULES <b>!!! paso estrecho entre casas !!!</b>	Local	2,5	113,5	5,5	13:59	13:50	13:42
310	OVIEDO Avenida de los Monumentos	Local	2,6	116,1	2,9	14:03	13:54	13:46
310	OVIEDO. Avda. de los Monumentos, Ramiro I, en glorieta izda. por C/ Samuel Sanchez, En glorieta seguir por calle Independencia, ligero giro derecha por la misma calle y giro a derecha por C/ Uria <b>META/ARRIVE</b>	Urbana	2,9	119,0	0,0	14:08	13:58	13:50

LLEGADA. Último Km./Arrivé. Dernier Km: 500 metros en bajada, ligero giro a derecha y 250 metros llanos, giro a derecha y 250 metros llanos. **META/ARRIVE**

PASOS CON PRECAUCIÓN BANDERA AMARILLA KM. / Attention Drapeau Jaune Kms.

4,2 - 6,9 - 12,7 - 19,4 - 23,8 - 26 - 30 - 30,8 - 33,4 - 39,5 - 46,2 - 46,8 - 53,8 - 56,1 - 65,2 - 67,2 - 67,5 - 71,7 - 72,1 - 76,8 - 83,2 - 91,1 - 94,8 - 95,6 - 101,3 - 102,6 - 106 - 106,7 - 108,5 - 109,8 - 114,6 - 115,8 - 116 - 117,6 - 118,5

www.ciclismoenasturias.com

www.ciclismoenasturias.com

www.ciclismoenasturias.com

