


XXIV Vuelta Ciclista a la




Montaña Central de Asturias

21, 22, 23 y 24 de mayo 2026

Junior



www.ciclismoenasturias.com



elZinc[®] 20



PRESENTACIÓN

La prueba ciclista más importante del Principado de Asturias para corredores junior se disputará los días 21, 22, 23 y 24 de mayo de 2026.

Durante trece años la Vuelta Ciclista a la Montaña Central de Asturias fue un referente internacional para la categoría Elite y Sub-23, antesala del profesionalismo y desde el año 2015 se organiza para la categoría junior.

Los clubes ciclistas Puerta de Asturias, Figaredo y Senderos del Carbón, trabajan para sacar adelante la que será la vigesimocuarta edición, el undécimo año consecutivo para la categoría junior, de esta carrera por etapas que ya se ha hecho un hueco en el calendario nacional. La dilatada experiencia organizativa de estas tres asociaciones, que cuentan con un componente humano colmado de conocimiento en el mundo del ciclismo, garantiza el éxito de la XXIV Vuelta Ciclista a la Montaña Central de Asturias junior.

El patrocinio de los ayuntamientos de la Montaña Central de Asturias; Aller, Mieres, Lena, Ribera de Arriba, Morcín y Riosa, a los que hay que añadir el municipio de Laviana, que en su apuesta por el ciclismo volverá a llevar allí una etapa en esta edición, demuestra el crecimiento de la prueba que también cuenta con colaboradores tan importantes como Caja Rural de Asturias, Grupo LEOMOTOR, elZinc, Dismusa, La Nueva España Garaje Domínguez y MJD-Sport, sin olvidar el apoyo que ofrecen la Federación de Ciclismo y el Gobierno del Principado de Asturias.



El portugués del C.C. Bairrada Gonzalo Carvalho fue el vencedor de la primera edición junior, disputada en 2015, a quien sucedió en el pódium, un año más tarde, el asturiano Eduardo Pérez Landaluce del equipo MMR Academy. En 2017 se alzó con la victoria el colombiano Juan Fernando Calle (Plataforma Central Iberum). Su compatriota Daniel Alejandro Méndez Noreña, (C.C. Bairrada), fue vencedor en 2018. Un año después, el ganador fue el aragonés Pablo Castrillo. Las ediciones disputadas en 2021 y 2022 tuvieron color asturiano; Samuel Fernández Heres ganó la primera y Hugo de la Calle un año más tarde, ambos del equipo MMR Academy. En 2023 fue el salmantino del Eolo Kometa- Fundación Contador, Miguel Domínguez,

quien obtuvo la victoria. En 2024 lo fue el catalán Adriá Pericas, del equipo Purito-Tadesan y el último vencedor, en 2025, lo fue Benjamín Noval del MMR Academy.

Alrededor de 190 corredores pertenecientes a 27 equipos compondrán el pelotón de la XXIV Vuelta Ciclista a la Montaña Central de Asturias. La organización mantiene el número de equipos nacionales a los que se unen seis extranjeros del máximo nivel; el Belga ACROG TORMANS, los franceses OCCITANE y el URT VELO 64 y los portugueses EFAIPAL, BAIRRADA y LANDEIRO. Con esta vuelta se consigue organizar un evento de calidad destinado a ciclistas que en un futuro no muy lejano formarán parte del pelotón profesional. Apostar por la categoría júnior es apostar por el futuro. Se asegura una participación del más alto nivel y sus carreras, sin tanto control como el que se da en el ciclismo profesional, son siempre muy disputadas.



607 427 659



**Ayuntamiento de Morcín
Asturias**



Ayuntamiento de
RIOSA

CLASIFICACIONES



**Lider Clasificación General
ASTURIAS PARAISO NATURAL**



**Lider Clasificación Montaña
AYUNTAMIENTO RIBERA ARRIBA**



**Lider Clasificación Metas Volantes
DIARIO LA NUEVA ESPAÑA**



**Lider Clasificación Regularidad
DEPORTE ASTURIANO**



**Primer Asturiano clasificado
EL ZINC**



**Primer Junior de primer año
DISMUSA**



Grupo
Leomotor

Cien años moviéndonos contigo

PALMARÉS

Élite-sub23			
AÑO	VENCEDOR	PROCEDENCIA	EQUIPO
1998	José L. Sánchez de la Rocha	Vigo	Super Froiz (Pontevedra)
1999	Jose A. Berdayes	Asturias	Puertas Portadeza(Vizcaya)
2000	Manuel Calvente	Granada	Pinturas Banaka (Vizcaya)
2001	Efraín Gutiérrez	Cantabria	Mavi Sport (Cantabria)
2002	Javier Ramírez	Ciudad Real	Fiat-Calfisa (Granada)
2003	Rodrigo García	Granada	Ciudad Zafra (Badajoz)
2004	Rafael Ballester	Valencia	Nagares-Codiagro (Cuenca)
2005	David Pérez	Vizcaya	Azysa-Bricotariler (Navarra)
2006	Carlos Oyarzun	Chile	Ciudad de Oviedo -TartiereAuto
2007	Pedro García Villa	Asturias	Construcciones Paulino
2008	Ismael Esteban Agüero	Cantabria	Construcciones Paulino
2009	Enrique Salgueiro	Coruña	Extremadura-Spiuk
2010	Israel Pérez	Cáceres	Extremadura-Spiuk

Junior			
AÑO	VENCEDOR	PROCEDENCIA	EQUIPO
2015	Gonzalo Carvalho	Portugal	C.C.Bairrada Portugal
2016	Eduardo Pérez Landaluce	Asturias	MMR Academy
2017	Juan Fernando Calle	Colombia	Plataforma Central Iberum
2018	Daniel Méndez Noreña	Colombia	C.C.Bairrada Portugal
2019	Pablo Castrillo Zapater	Huesca	Selección de Aragón
2021	Samuel Fernández Heres	Asturias	MMR Academy
202	Hugo de la Calle Arango	Asturias	MMR Academy
2023	Miguel Domínguez Martín	Salamanca	Eolo Kometa
2024	Adrià Pericas Capdevila	Barcelona	Purito-Tadesan-Nuria
2025	Benjamin Noval Suarez	Asturias	MMR Academy

QUE ESTÉS TÚ, CUENTA

Porque **juntos invertimos** en
fortalecer el territorio

Descúbrelo aquí



CAJA RURAL
DE ASTURIAS

Organizan:



PERSONAL OFICIAL

<i>Presidente Federación Ciclismo Ppdo. Asturias</i>	Manuel Jesús Prieto García
<i>Presidente Club Ciclista Puerta de Asturias</i>	Emilio Fernández García
<i>Presidente Club Ciclista Figaredo</i>	Ángel García García
<i>Presidente Club Ciclista Senderos del Carbón</i>	Manuel Jorge Domínguez

<i>Director de Carrera</i>	Rolando Díaz Ordoñez
<i>Responsable comunicación</i>	Roberto Menéndez Mateos
<i>Recorridos</i>	Ángel García García
<i>Acreditaciones</i>	Roberto Menéndez Mateos
<i>Coordinador seguridad vial</i>	José Luis Morán
<i>Coordinador salidas, metas y voluntarios</i>	Antonio Rodríguez (Toño)
<i>Señalización</i>	Aitor Pereira González
<i>Responsable Pódium</i>	Juan Bautista García
<i>Speaker</i>	Manuel Jorge Domínguez
<i>Radio Vuelta</i>	Miguel Bernardo
<i>Motos Seguridad</i>	Fermín Trueba
	Moto Enlace Asturias
<i>Orden Público (Tráfico)</i>	Teniente Santiago González Neira

JURADO TÉCNICO

<i>Presidente</i>	Jesús Oti Santos	Cantabria
<i>Adjunto 1</i>	Juan Mari López Izaguirre	Euskadi
<i>Adjunto 2</i>	Yolanda González Pérez	Principado Asturias
<i>Cronometrador</i>	Ángel Manuel Antuña García	Principado Asturias
<i>Llegada</i>	Jonathan Feito Iglesias	Principado Asturias
<i>Moto 1</i>	Martín Fernández Heres	Principado Asturias
<i>Moto 2</i>	José Antonio García Aumente	Principado Asturias

MEDIOS COMUNICACIÓN OFICIALES

<i>Prensa escrita</i>	LA NUEVA ESPAÑA
<i>TV Directo Streaming</i>	SPORTPUBLIC TV
<i>Web</i>	WWW.CICLISMOENASTURIAS.COM
<i>Fotografía</i>	Roberto Menéndez Mateos
<i>Fotografía</i>	José Antonio Moro
<i>Video y fotografía</i>	Luis García



Seguridad Interna Eventos Deportivos

COMUNICACIONES
SEGURIDAD
COORDINACIÓN
SEÑALIZACIÓN
ASESORAMIENTO Y APOYO
www.siedasturias.es

Menéndez

MODA HOMBRE

MODA HOMBRE

Pola de Lena, Asturias

menendezmoda.com

PRELIMINARES

OFICINA PERMANENTE: Teatro Municipal Moreda (Aller)

INSCRIPCIONES Y ENTREGA LICENCIAS A JURADO TÉCNICO: jueves día 21 a partir de las 14:00 en la Oficina Permanente.

REUNIÓN DEL PRESIDENTE DEL JURADO TÉCNICO CON LOS DIRECTORES DEPORTIVOS, JEFE DE ORDEN PÚBLICO Y DIRECTOR DE LA PRUEBA: a las 15:00 en la Oficina Permanente.

ACREDITACIÓN DE VEHICULOS: Será necesario presentar los vehículos con su *documentación original a los miembros de la Guardia Civil de Tráfico para la obtención de las acreditaciones. Dicha inspección se hará en la Oficina Permanente (Teatro Municipal Moreda – Aller) a partir de las 14:00 horas del jueves 21 de mayo. Se aportará la siguiente documentación:

- Permiso de Circulación del vehículo,
- Seguro e I.T.V.
- Permiso de conducir de los conductores.

EQUIPOS RADIO VUELTA: Los equipos de Radio Vuelta se instalarán la mañana del jueves día 21.

A los equipos se les entregarán en la reunión de directores

PRESENTACION DE EQUIPOS Y SALIDA VUELTA:

Presentación de equipos: entre las 14:27 y 15:45 h.

Lugar: Camión salidas – Moreda (Aller)

Salida 1ª etapa: **16:00 h.**

Lugar: Moreda (Aller)

 **Ciclismo**
en Asturias

www.ciclismoenasturias.com



GARAJE
DOMINGUEZ

www.garajedominguez.es

EQUIPOS

ACROG-TORMANS
(BELGICA)OCCITANE CYCLISME FORMATION
(FRANCIA)URT VELO 64
(FRANCIA)ACADEMIA EFAPEL CICLISMO
(PORTUGAL)BLACKJACK BAIRRADA
(PORTUGAL)LANDEIRO MATINADOS MATIAS&ARAUJO
(PORTUGAL)ALIMCO CAMPAGNOLO
(PAIS VASCO)SANSE ELECOX
(MADRID)PURITO CYCLING TEAM
(CATALUÑA)MAGUISA GUIJUELO
(CASTILLA-LEÓN)PICUSA ADAMY TEAM
(GALICIA)POLTI VISIT MALTA
(MADRID)SELECCIÓN DE ARAGÓN
(ARAGÓN)MULTIHOJAR CANTABRIA
(CANTABRIA)CORBATAS PINDAL-GOVAL-CAJA
RURAL ASTURIAS (CANTABRIA)RECAMBIOS CALLEJO
(CASTILLA-LEÓN)TEAM GRUPO SERMAN
(ANDALUCIA)TEAM JUNIOR CIUDAD DE TALAVERA
(CASTILLA LA MANCHA)ALUMINIOS CORTIZO
(GALICIA)BATHCO CYCLING TEAM
(CANTABRIA)LUCTA - GRANJA RINYA
(PAIS VALENCIANO)TENERIFE BIKE POINT
(CANARIAS)GUEROLA - PERFIL 10
(PAIS VALENCIANO)MMR ACADEMY
(ASTURIAS)CIUDAD DE OVIEDO - ASTURPERSA
(ASTURIAS)QUESOS LA PERAL
(ASTURIAS)SIDRA MENENDEZ - LAS MESTAS
(ASTURIAS)



 **985 67 30 31**

 **DISMUSA** www.dismusa.es

Gasóleos a domicilio
Producto y servicio de 1ª CALIDAD

 **FEDERACION DE CICLISMO
DEL PRINCIPADO DE ASTURIAS**

FCPA



HOSPITALES

1ª ETAPA		21 de Mayo de 2026
CENTRO MEDICO ASTURIAS	Av Richard Grandio, s/n, 33193 Oviedo	Centro prioritario
HOSPITAL COVADONGA	Calle General Suárez Valdés 40, 33204 Gijón	Centro prioritario
HOSPITAL ALVAREZ-BUYLLA	Av del Camino, 1, 33611 Mieres	Emergencia Vital

2ª ETAPA		22 de Mayo de 2026
CENTRO MEDICO ASTURIAS	Av Richard Grandio, s/n, 33193 Oviedo	Centro prioritario
HOSPITAL COVADONGA	Calle General Suárez Valdés 40, 33204 Gijón	Centro prioritario
HOSPITAL ALVAREZ-BUYLLA	Av del Camino, 1, 33611 Mieres	Emergencia Vital

3ª ETAPA		23 de Mayo de 2026
CENTRO MEDICO ASTURIAS	Av Richard Grandio, s/n, 33193 Oviedo	Centro prioritario
HOSPITAL COVADONGA	Calle General Suárez Valdés 40, 33204 Gijón	Centro prioritario
HOSPITAL VALLE NALÓN	Polígono Riaño, 25, 33920 Langreo	Emergencia Vital
HOSPITAL ALVAREZ-BUYLLA	Av del Camino, 1, 33611 Mieres	Emergencia Vital

4ª ETAPA		24 de Mayo de 2026
CENTRO MEDICO ASTURIAS	Av Richard Grandio, s/n, 33193 Oviedo	Centro prioritario
HOSPITAL COVADONGA	Calle General Suárez Valdés 40, 33204 Gijón	Centro prioritario
HOSPITAL ALVAREZ-BUYLLA	Av del Camino, 1, 33611 Mieres	Emergencia Vital

La Nueva España

www.lne.es

La Nueva España



Menos burocracia y más financiación, el clamor unánime de los alcaldes

El Ayuntamiento de Oviedo, el más cercano del año...

El Ayuntamiento de Oviedo, el más cercano del año...

El Ayuntamiento de Oviedo, el más cercano del año...

El Ayuntamiento de Oviedo, el más cercano del año...

El Ayuntamiento de Oviedo, el más cercano del año...

El Ayuntamiento de Oviedo, el más cercano del año...

El Ayuntamiento de Oviedo, el más cercano del año...

El Ayuntamiento de Oviedo, el más cercano del año...

El Ayuntamiento de Oviedo, el más cercano del año...

El Ayuntamiento de Oviedo, el más cercano del año...

El Ayuntamiento de Oviedo, el más cercano del año...

El Ayuntamiento de Oviedo, el más cercano del año...

El Ayuntamiento de Oviedo, el más cercano del año...

El Ayuntamiento de Oviedo, el más cercano del año...

El Ayuntamiento de Oviedo, el más cercano del año...

El Ayuntamiento de Oviedo, el más cercano del año...

El Ayuntamiento de Oviedo, el más cercano del año...

El Ayuntamiento de Oviedo, el más cercano del año...

El Ayuntamiento de Oviedo, el más cercano del año...

El Ayuntamiento de Oviedo, el más cercano del año...

El Ayuntamiento de Oviedo, el más cercano del año...

El Ayuntamiento de Oviedo, el más cercano del año...

El Ayuntamiento de Oviedo, el más cercano del año...

El Ayuntamiento de Oviedo, el más cercano del año...

El Ayuntamiento de Oviedo, el más cercano del año...

El Ayuntamiento de Oviedo, el más cercano del año...

El Ayuntamiento de Oviedo, el más cercano del año...

El Ayuntamiento de Oviedo, el más cercano del año...

El Ayuntamiento de Oviedo, el más cercano del año...

El Ayuntamiento de Oviedo, el más cercano del año...

El Ayuntamiento de Oviedo, el más cercano del año...

El Ayuntamiento de Oviedo, el más cercano del año...

El Ayuntamiento de Oviedo, el más cercano del año...

El Ayuntamiento de Oviedo, el más cercano del año...

El Ayuntamiento de Oviedo, el más cercano del año...

El Ayuntamiento de Oviedo, el más cercano del año...

El Ayuntamiento de Oviedo, el más cercano del año...

El Ayuntamiento de Oviedo, el más cercano del año...

El Ayuntamiento de Oviedo, el más cercano del año...

El Ayuntamiento de Oviedo, el más cercano del año...

El Ayuntamiento de Oviedo, el más cercano del año...

El Ayuntamiento de Oviedo, el más cercano del año...

El Ayuntamiento de Oviedo, el más cercano del año...

Redes sociales

LNE

476.726

174.503

123.794

29.100

Edición digital

lne.es

Páginas vistas:
30.556.995

Usuarios únicos:
4.659.631

Edición impresa

La Nueva España

Audiencia
(EGM)

183.000
lectores diarios

Difusión
(QJD)

Venta media diaria

18.000
ejemplares

1ª Etapa

21 Mayo 2026

Moreda - Felechosa

Aller
ALLER, HOY Y SIEMPRE



Cascada Xurbeo

Aller, atrévete a soñar

Aller cautiva por su riqueza natural y cultural. Rodeado de imponentes cumbres y espacios de gran valor ecológico —como las Foces de El Pino, la Cascada de Xurbeo, el hayedo de El Gumial o el entorno de Coto Bello (Renorios), con su espectacular mirador panorámico, que se convertirá en mirador privilegiado del eclipse solar 2026—, es un destino idóneo para el turismo activo y el escenario perfecto para la observación astronómica. Además, alberga la Estación Invernal Fuentes de Invierno, referente del turismo de nieve en el norte peninsular.

Su importante legado minero, con enclaves como el Pozo San Fernando, se complementa con un notable patrimonio histórico, en el que destacan la iglesia románica de San Vicente de Serrapio y la vía romana de La Carisa, que cuenta con un centro de interpretación dedicado a su divulgación. El patrimonio etnográfico de lugares como Pel.luno o Casomera, junto a fiestas tradicionales como la de Los Humanitarios (11 de noviembre), y una cocina con identidad propia —donde el panchón es protagonista— hacen de la visita a Aller una experiencia auténtica.

**ALLER,
MIRADOR
DEL ECLIPSE
SOLAR**

2026



Pozo San Fernando



Mirador Coto Bello

VUELTA A LA MONTAÑA CENTRAL DE ASTURIAS JUNIOR

1ª Etapa:

MOREDA - FELECHOSA

Kmts:

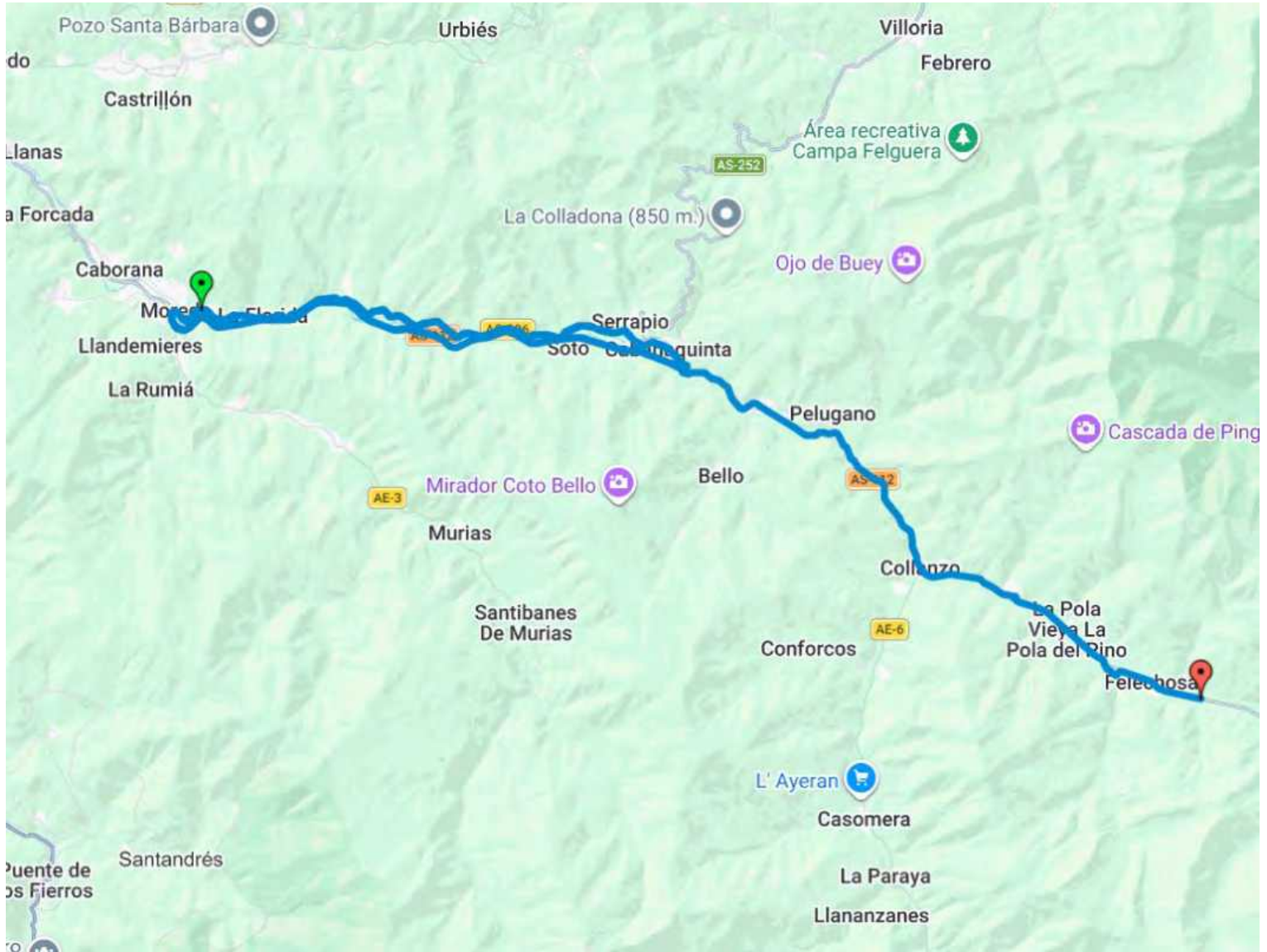
92.2

jueves, 21 de mayo de 2026

Control de Firmas:	15:15	Control de firmas y salida:	Plaza de la Iglesia (Moreda)
Cierre de Control:	15:45		
Salida:	16:00	Control médico:	Camión Podium (Felechosa)

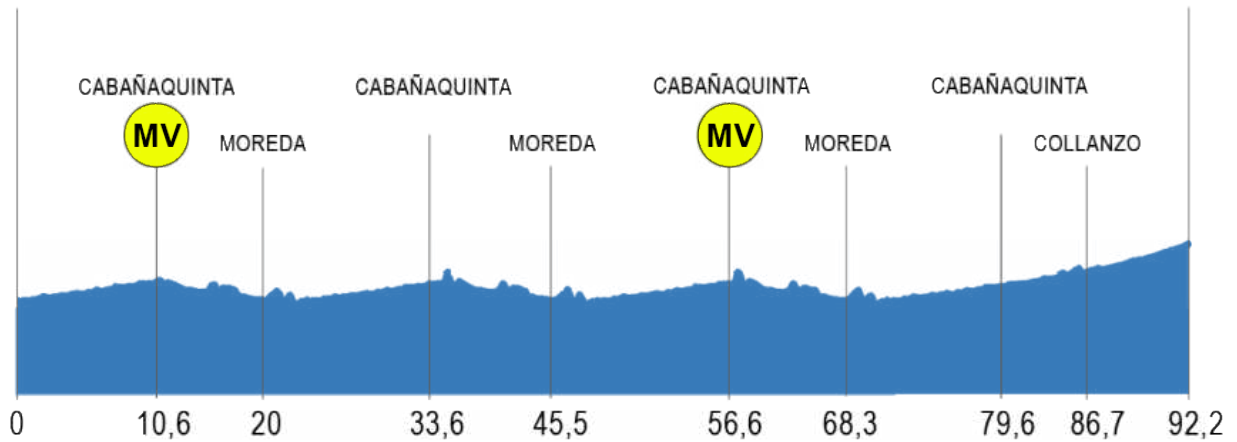
NEUTRALIZADO: Moreda centro, glorieta Moreda Sur segunda salida. Salida población (0,7 Km. recorridos)

ITINERARIO	VIA	KMS.	KMS	ALT.	PARC.	V. MEDIA KM/H.		
		REC.	POR REC.			35	40	45
SALIDA LANZADA	A5-386	0	92.2	329	0	16:00	16:00	16:00
Oyanco	A5-386	1.0	91.2	329	1.000	16:02	16:02	16:02
Misiegos	A5-386	2.2	90.0	339	0.600	16:04	16:04	16:03
Glorieta Lescuyu	A5-386	5.2	87.0	372	0.600	16:09	16:08	16:07
Corigos	A5-386	5.6	86.6	364	0.400	16:10	16:09	16:08
Los Estriones	A5-386	6.3	85.9	375	0.700	16:11	16:10	16:09
Cruce	A5-386	7.5	84.7	394	1.200	16:13	16:12	16:10
Enlace Soto	A5-386	7.8	84.5	394	0.250	16:14	16:12	16:11
Cruce los Cargaderos	A5-386	9.1	83.1	407	1.320	16:16	16:14	16:12
Cabañaquinta META VOLANTE (paso1)	A5-386	10.6	81.6	419	1.530	16:19	16:16	16:14
Puente sobre rio Dcha+Dcha direccion Mieres	A5-386	11.1	81.1	423	0.500	16:19	16:17	16:15
Enlace Soto direccion Mieres	A5-253	13.5	78.7	389	2.400	16:24	16:21	16:18
Enlace Lescuyu Direccion Mieres	A5-253	16.5	75.7	356	3.000	16:29	16:25	16:22
PUNTO LIMPIO	A5-235	21.5	70.7	310	5.000	16:37	16:33	16:29
Semaforo moreda derecha c/ Marques casa quijano	A5-253	22.3	69.9	298	0.800	16:39	16:34	16:30
Rotonda tercera salida c/Hermanos Miranda	A5-253	22.5	69.8	308	0.150	16:39	16:34	16:30
Derecha av Tartier		22.7	69.6	320	0.200	16:39	16:34	16:30
Glorieta moreda sur segunda salida		23.0	69.2	313	0.350	16:40	16:35	16:31
Oyanco	A5-386	24.0	68.2	329	1.000	16:42	16:36	16:32
Salida Oyanco	A5-386	24.6	67.6	329	0.600	16:43	16:37	16:33
Misiegos	A5-386	25.2	67.0	339	0.600	16:44	16:38	16:34
Glorieta Lescuyu	A5-386	28.2	64.0	372	0.600	16:49	16:43	16:38
Corigos	A5-386	28.6	63.6	364	0.400	16:49	16:43	16:38
Los Estriones	A5-386	29.3	62.9	375	0.700	16:51	16:44	16:39
Enlace Soto	A5-386	30.8	61.5	394	0.250	16:53	16:46	16:41
Cabañaquinta (Paso 2)	A5-386	33.6	58.6	419	1.530	16:58	16:51	16:45
Puente sobre rio Dcha+Dcha direccion Mieres	A5-386	34.1	58.1	423	0.500	16:59	16:51	16:46
Enlace Soto direccion Mieres	A5-253	36.5	55.7	389	2.400	17:03	16:55	16:49
Enlace Lescuyu Direccion Mieres	A5-253	39.5	52.7	356	3.000	17:08	17:00	16:53
PUNTO LIMPIO	A5-235	44.5	47.7	310	5.000	17:17	17:07	17:00
Semaforo moreda derecha c/ Marques casa quijano	A5-253	45.3	46.9	298	0.800	17:18	17:08	17:01
Rotonda tercera salida c/Hermanos Miranda	A5-253	45.5	46.8	308	0.150	17:18	17:08	17:01
Derecha av Tartier		45.7	46.6	320	0.200	17:19	17:09	17:01
Glorieta moreda sur segunda salida		46.0	46.2	313	0.350	17:19	17:09	17:02
Oyanco	A5-386	47.0	45.2	329	1.000	17:21	17:11	17:03
Misiegos	A5-386	48.2	44.0	339	0.600	17:23	17:13	17:04
Glorieta Lescuyu	A5-386	51.2	41.0	372	0.600	17:28	17:17	17:08
Corigos	A5-386	51.6	40.6	364	0.400	17:29	17:18	17:09
Los Estriones	A5-386	52.3	39.9	375	0.700	17:30	17:19	17:10
Enlace Soto	A5-386	53.8	38.5	394	0.250	17:33	17:21	17:12
Cabañaquinta META VOLANTE (paso 3)	A5-386	56.6	35.6	419	1.530	17:37	17:25	17:16
Puente sobre rio Dcha+Dcha direccion Mieres	A5-386	57.1	35.1	423	0.500	17:38	17:26	17:16
Enlace Soto direccion Mieres	A5-253	59.5	32.7	389	2.400	17:42	17:30	17:20
Enlace Lescuyu Direccion Mieres	A5-253	62.5	29.7	356	3.000	17:48	17:34	17:24
PUNTO LIMPIO	A5-235	67.5	24.7	310	5.000	17:56	17:42	17:30
Semaforo moreda derecha c/ Marques casa quijano	A5-253	68.3	23.9	298	0.800	17:57	17:43	17:31
Rotonda tercera salida c/Hermanos Miranda	A5-253	68.5	23.8	308	0.150	17:58	17:43	17:31
Derecha av Tartier		68.7	23.6	320	0.200	17:58	17:43	17:32
Glorieta moreda sur segunda salida		69.0	23.2	313	0.350	17:59	17:44	17:32
Oyanco	A5-386	70.0	22.2	329	1.000	18:00	17:45	17:34
Misiegos	A5-386	71.2	21.0	339	0.600	18:02	17:47	17:35
Glorieta Lescuyu	A5-386	74.2	18.0	372	0.600	18:08	17:52	17:39
Corigos	A5-386	74.6	17.6	364	0.400	18:08	17:52	17:40
Los Estriones	A5-386	75.3	16.9	375	0.700	18:09	17:53	17:41
Enlace Soto	A5-386	76.8	15.5	394	0.250	18:12	17:55	17:43
Cabañaquinta (paso 4)	A5-386	79.6	12.6	419	1.530	18:17	18:00	17:46
Puente sobre rio Dcha	A5-386	80.1	12.1	423	0.500	18:18	18:00	17:47
En la rotonda tercera salida direccion Felechosa	A5-386	80.2	12.0	423	0.100	18:18	18:01	17:47
Levínco	A5-112	81.8	10.4	460	1.600	18:21	18:03	17:49
Coyanzo	A5-112	86.7	5.5	545	4.900	18:29	18:10	17:56
El pino	A5-112	91.3	0.9	631	1.400	18:37	18:17	18:02
Felechosa META	A5-112	92.2	0.0	657	0.900	18:38	18:19	18:03



MOREDA

FELECHOSA

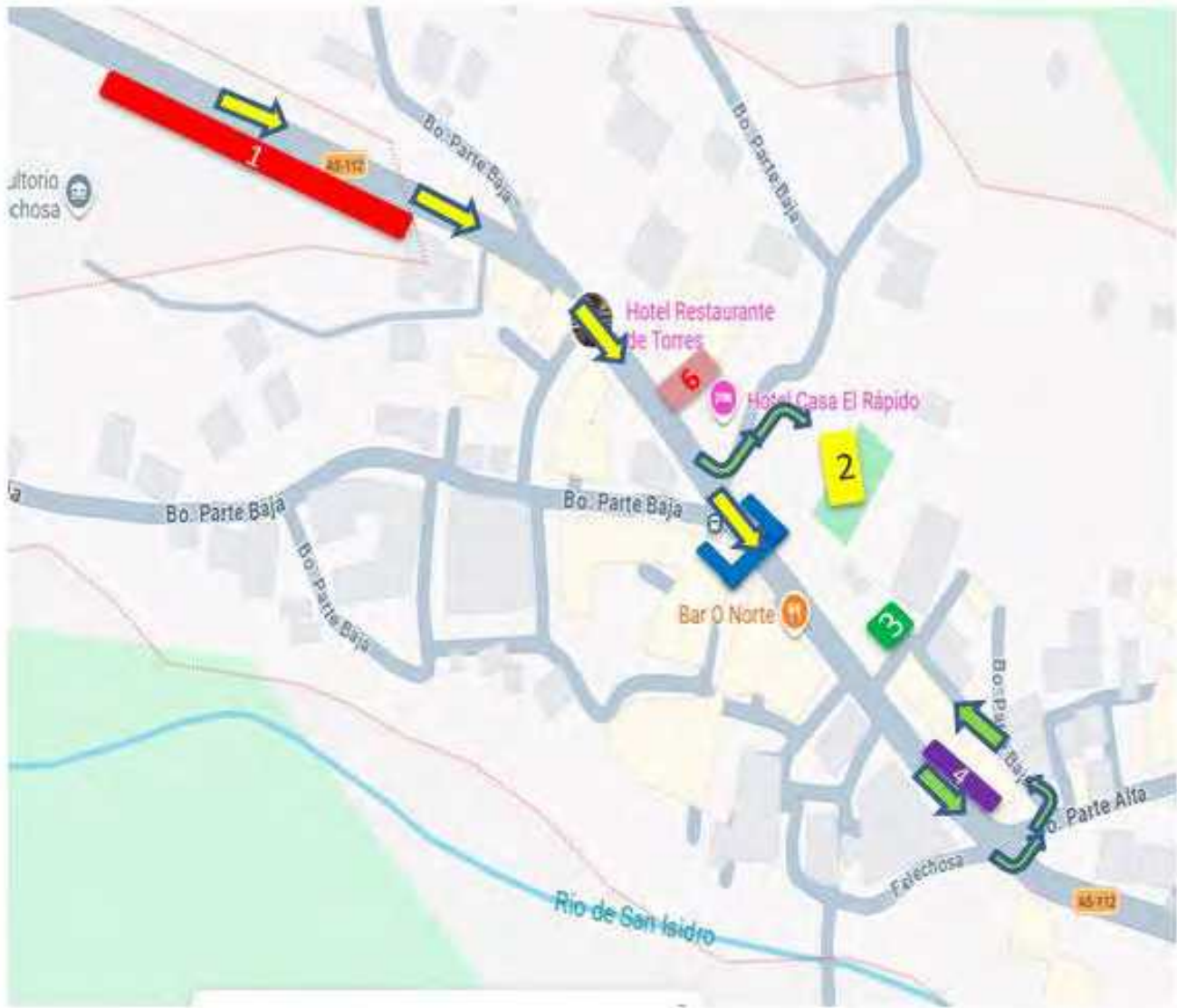


SALIDA 1ª ETAPA



1	Parking EQUIPOS	5	SALIDA
2	Parking MOTOS		CARRERA
3	Parking G.CIVIL		EQUIPOS Y CARAVANA
4	Parking ORGANIZ		

META 1ª ETAPA



1	Parking EQUIPOS	4	Parking ORG.		CARRERA
2	Parking MOTOS	5	META		MOTO ENLACE
3	Parking G.CIVIL	6	PODIUM		G. CIVIL

2ª Etapa

22 Mayo 2026

Figaredo – Alto de Polio

RETO
TERRITORIO
MINERO

MIERES
ASTURIAS

70KM
DISTANCIA
2.600M
DESNIVEL



retoterritoriominero.mieres.es



MIERES
va prestare

VUELTA A LA MONTAÑA CENTRAL DE ASTURIAS JUNIOR								
2ª Etapa:		FIGAREDO - PICU POLIO				Km.:		98.2
Jueves, 22 de mayo de 2025								
Control de Firmas:	15:15	Control de firmas y salida:		Club Ciclista Figaredo				
Cierre de Control:	15:45							
Salida:	18:00	Control médico:		Camión Pódium (Polio)				
NEUTRALIZADO: Figaredo centro, isletas centrales, estación FEVE, dirección Santullano (1,5 Km. recorridos)								
ITINERARIO	VIA	KMS	KMS	ALT.	PARC.	V. MEDIA KM/H.		
		REC.	POR REC.			35	40	45
SALIDA LANZADA	A5-375	0.0	98.2	237	0.000	16:02	16:02	16:02
Cruce Santullano Izquierda	A5-375	1.0	97.2	237	1.000	16:04	16:03	16:03
Cruce derecha hacia Puente sobreautopista	MI-2	3.0	95.2	214	1.640	16:07	16:06	16:06
Glorieta segunda salida dirección Mieres	A5-375	3.2	95.0	215	0.200	16:08	16:07	16:06
Mieres Centro Ciudad	A5-375	4.2	94.0	217	1.000	16:09	16:08	16:07
La Peña En Glorieta, direcc. Oviedo	A5-375	6.7	91.6	202	2.460	16:14	16:12	16:10
La Blanca Izda en Glorieta	N-630	8.9	89.3	195	1.470	16:18	16:15	16:14
rotonda Abaña Izda. Travesía estrecha	MI-1	9.6	88.7	186	0.630	16:19	16:16	16:14
Poligono Gonzalín, IOJO! Badenes	MI-2	12.4	85.8	209	2.200	16:23	16:20	16:18
Paseo fluvial de Mieres,	MI-2	14.7	83.6	214	2.280	16:27	16:24	16:21
Dcha + Izquierda Puente sobre vía	MI-3	16.4	81.9	234	1.680	16:30	16:26	16:23
Uxo, Centro ciudad 1	MI-3	18.4	79.9	248	0.500	16:34	16:29	16:26
Puente Ujo Dcha dirección Pola de Lena	A5-375	19.1	79.1	248	0.740	16:35	16:31	16:27
Desvío Izq dirección Sovilla	A5-375	19.8	78.4	251	0.700	16:36	16:32	16:28
Salida Derecha dirección Moreda	A5-112	20.8	77.4	247	1.000	16:38	16:33	16:29
Rotonda Pozo Santiago tercera salida dirección Santa	A5-112	23.6	74.6	250	2.800	16:43	16:37	16:33
Santa Cruz IOJO! baden pronunciado	A5-386	27.0	71.2	283	3.400	16:49	16:42	16:38
PUNTO LIMPIO	A5-375	27.6	70.6	249	0.100	16:49	16:43	16:38
Figaredo META VOLANTE (1 pase)	A5-375	28.5	69.7	239	0.880	16:51	16:44	16:39
Isletas centrales	A5-375	28.7	69.6	239	0.170	16:51	16:45	16:40
Cruce Santullano Izquierda	A5-375	29.7	68.6	239	1.000	16:53	16:46	16:41
puente cenara derecha	MI-2	30.0	68.2	237	0.370	16:53	16:47	16:41
Cruce derecha hacia Puente sobreautopista	MI-2	31.7	66.6	231	1.640	16:56	16:49	16:43
Glorieta segunda salida dirección Mieres	A5-375	31.9	66.4	214	0.200	16:56	16:49	16:44
Mieres Centro Ciudad	A5-375	32.9	65.4	215	1.000	16:58	16:51	16:45
La Peña En Glorieta, direcc. Oviedo	A5-375	35.3	62.9	217	2.460	17:02	16:54	16:48
La Blanca Izda en Glorieta	N-630	37.6	60.6	197	1.470	17:06	16:58	16:51
rotonda Abaña Izda. Travesía estrecha	MI-1	38.2	60.0	195	0.630	17:07	16:59	16:52
Abaña cruce Izda. Dir. Mieres	MI-1	38.9	59.4	186	0.630	17:08	17:00	16:53
Poligono Gonzalín, IOJO! Badenes	MI-2	41.1	57.2	204	2.200	17:12	17:03	16:56
Paseo fluvial de Mieres,	MI-2	43.3	54.9	209	2.280	17:16	17:06	16:59
Dcha + Izquierda Puente sobre vía	MI-3	45.0	53.2	214	1.680	17:19	17:09	17:01
Uxo, Centro ciudad 1	MI-3	47.0	51.2	249	0.500	17:22	17:12	17:04
Puente Ujo Dcha dirección Pola de Lena	A5-375	47.8	50.5	248	0.740	17:24	17:13	17:05
Desvío Izq dirección Sovilla	A5-375	48.5	49.8	248	0.700	17:25	17:14	17:06
Salida Derecha dirección Moreda	A5-112	49.5	48.8	251	1.000	17:27	17:16	17:07
Rotonda Pozo Santiago tercera salida dirección Santa	A5-112	52.3	46.0	247	2.800	17:31	17:20	17:11
Santa Cruz IOJO! baden pronunciado	A5-386	55.7	42.6	250	3.400	17:37	17:25	17:15
PUNTO LIMPIO	A5-375	56.3	42.0	249	0.100	17:38	17:26	17:16
Figaredo (2 paso)	A5-375	57.2	41.1	239	0.880	17:40	17:27	17:17
Isletas centrales	A5-375	57.3	40.9	239	0.170	17:40	17:27	17:18
Cruce Santullano Izq	A5-375	58.3	39.9	239	1.000	17:41	17:29	17:19
puente cenara derecha	MI-2	58.7	39.5	237	0.370	17:42	17:29	17:19
Cruce derecha hacia Puente sobreautopista	MI-2	60.3	37.9	231	1.640	17:45	17:32	17:21
Glorieta segunda salida dirección Mieres	A5-375	60.5	37.7	214	0.200	17:45	17:32	17:22
Mieres Centro Ciudad	A5-375	61.5	36.7	215	1.000	17:47	17:33	17:23
La Peña En Glorieta, direcc. Oviedo	A5-375	64.0	34.2	217	2.460	17:51	17:37	17:26
La Blanca Izda en Glorieta	N-630	66.3	32.0	197	1.470	17:55	17:41	17:29
rotonda Abaña Izda. Travesía estrecha	MI-1	66.9	31.3	195	0.630	17:56	17:42	17:30
Abaña cruce Izda. Dir. Mieres	MI-1	67.5	30.7	186	0.630	17:57	17:42	17:31
Poligono Gonzalín, IOJO! Badenes	MI-2	69.7	28.5	204	2.200	18:01	17:46	17:34
Paseo fluvial de Mieres,	MI-2	72.0	26.2	209	2.280	18:05	17:49	17:37
Dcha + Izquierda Puente sobre vía	MI-3	73.7	24.6	214	1.680	18:08	17:52	17:39
Reicastro, Glorieta primera salida	MI-3	75.2	23.0	234	1.510	18:10	17:54	17:41
Uxo, Centro ciudad 1	MI-3	75.7	22.5	249	0.500	18:11	17:55	17:42
Puente Ujo Dcha dirección Pola de Lena	A5-375	76.4	21.8	248	0.740	18:12	17:56	17:43
Desvío Izq dirección Sovilla	A5-375	77.1	21.1	248	0.700	18:14	17:57	17:44
Salida Derecha dirección Moreda	A5-112	78.1	20.1	251	1.000	18:15	17:58	17:45
Rotonda Pozo Santiago tercera salida dirección Santa	A5-112	80.9	17.3	247	2.800	18:20	18:03	17:49
Santa Cruz IOJO! baden pronunciado	A5-386	84.3	13.9	250	3.400	18:26	18:08	17:53
PUNTO LIMPIO	A5-375	84.9	13.3	249	0.100	18:27	18:09	17:54
Figaredo META VOLANTE (3pase)	A5-375	85.8	12.4	239	0.880	18:29	18:10	17:55
Cruce derecha dirección Turon OJO Isletas centrales	A5-375	86.0	12.3	239	0.170	18:29	18:10	17:56
entradaLla vegina derecha	A5-337	89.1	9.1	286	3.150	18:34	18:15	18:00
Rotonda B. S Francisco tercera salida (izq)	A5-337	90.3	7.9	293	1.200	18:36	18:17	18:01
cruce carretera general derecha	A5-337	90.6	7.6	299	0.250	18:37	18:17	18:02
Pozo Santa barbara desvío izq (comienza puerto)	A5-337	91.9	6.3	345	1.320	18:39	18:19	18:04
Cruce Carcarosa. Izq	MI-5	92.9	5.3	617	0.480	18:41	18:21	18:05
Cruce la cabana desvío a la derecha	MI-5	96.1	2.1	651	3.170	18:46	18:25	18:09
Alte Polio META	MI-5	98.2	0.0	949	2.130	18:50	18:29	18:12



FIGAREDO

ALTO DE POLIO



SALIDA 2ª ETAPA



1	Parking EQUIPOS
2	Parking MOTOS
3	Parking G.CIVIL
4	Parking ORGANIZ.
5	SALIDA
6	PODIUM
	PASILLO VEHÍCULOS
	PASILLO CICLISTAS

META 2ª ETAPA



- | | |
|---|-------------------|
| 1 | Parking EQUIPOS |
| 2 | Parking MOTOS |
| 3 | Parking G.CIVIL |
| 4 | Parking ORGANIZ. |
| 5 | META |
| 6 | PODIUM |
| | PASILLO VEHIC. |
| | PASILLO CICLISTAS |

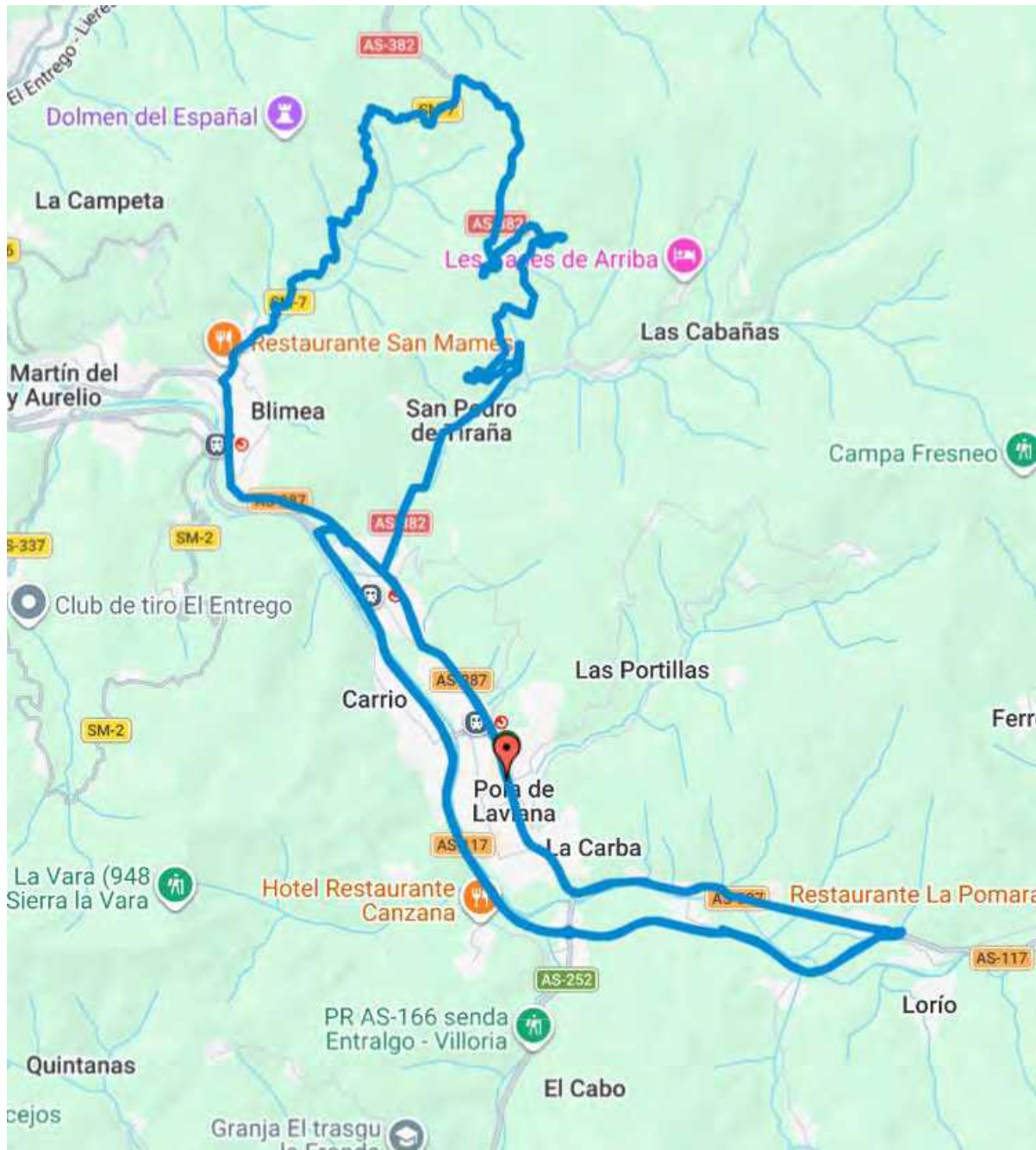
3ª Etapa

23 Mayo 2026

Pola Laviana – Pola Laviana

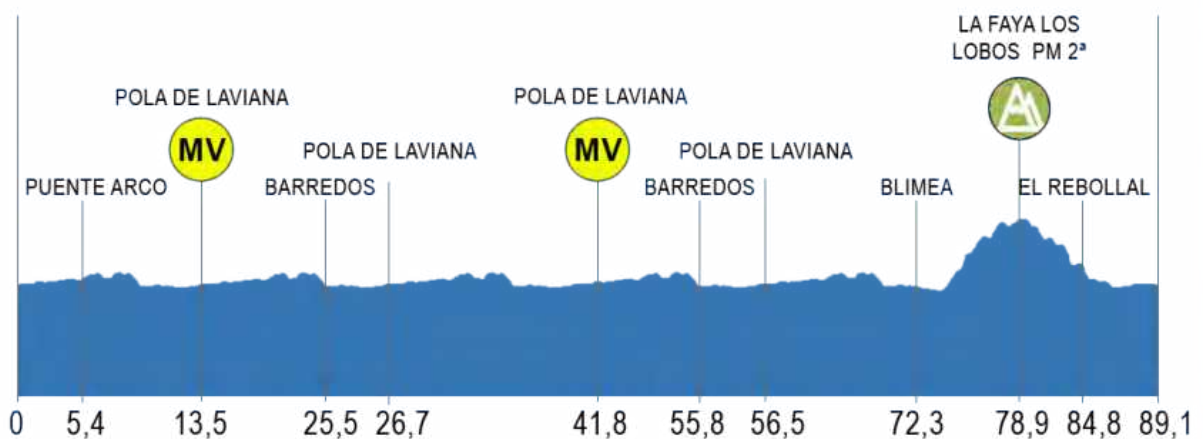


VUELTA A LA MONTAÑA CENTRAL DE ASTURIAS JUNIOR										
3ª Etapa		LA POLA LLAVIANA -LA POLA LLAVIANA					Kmts.:		89.1	
viernes, 23 de mayo de 2025										
Control de Firmas:		15:15	Control de firmas y salida:			Plaza Ayuntamiento				
Cierre de Control:		15:45								
Salida:		16:00	Control médico:			Ayuntamiento				
NEUTRALIZADO: Ayuntamiento Laviana, C/Ovispo Vigil, Avenida de la Libertad, fin Pola de Laviana (1,5 Km. recorridos)										
ITINERARIO	VIA	KMS.		ALT.	PARC.	V. MEDIA KM/H.				
		REC.	POR REC.			35	40	45		
SALIDA LANZADA		0.0	89.1		0.0	16:02	16:02	16:02		
Puente la Chalana, de frente	A5-117a	2.1	87.0	306	2.1	16:06	16:05	16:04		
Iguanzo,	A5-117a	2.4	86.7	309	0.3	16:06	16:06	16:05		
Dcha Rotonda A5-117	A5-117	3.8	85.3	309	1.4	16:09	16:08	16:07		
Puente Arco,	A5-117	5.4	83.7	312	1.6	16:12	16:10	16:09		
Glorieta de frente	A5-117	6.7	82.4	312	1.3	16:14	16:12	16:11		
Salida a Barredos, Dcha		10.6	78.5	312	3.9	16:20	16:18	16:16		
Dcha hacia Barredos A5-117a	A5-117a	11.1	78.0	312	0.5	16:21	16:19	16:16		
Barredos,	A5-117a	12.1	77.0	280	1.0	16:23	16:20	16:18		
Pola de Laviana, (Paso 1) META VOLANTE	A5-117a	13.5	75.6	301	1.4	16:25	16:22	16:20		
Puente la Chalana, de frente	A5-117a	15.3	73.8	306	1.8	16:28	16:25	16:22		
Iguanzo,	A5-117a	15.6	73.5	309	0.3	16:29	16:25	16:22		
Dcha Rotonda A5-117	A5-117	17.1	72.0	309	1.5	16:32	16:28	16:24		
Puente Arco,	A5-117	18.6	70.5	312	1.5	16:34	16:30	16:26		
Glorieta de frente	A5-117	19.9	69.2	312	1.3	16:36	16:32	16:28		
Salida a Barredos, Dcha		23.8	65.3	312	3.9	16:43	16:38	16:33		
Dcha hacia Barredos A5-117a	A5-117a	25.3	63.8	312	1.5	16:46	16:40	16:35		
Barredos,	A5-117a	25.8	63.3	280	0.5	16:46	16:41	16:36		
Pola de Laviana, (Paso 2).	A5-117a	26.7	62.4	301	0.9	16:48	16:42	16:37		
PUNTO LIMPIO	A5-375	27.0	61.0	301	0.2	16:48	16:42	16:38		
Puente la Chalana, de frente	A5-117a	28.9	60.2	306	2.0	16:52	16:45	16:40		
Iguanzo,	A5-117a	30.9	58.2	309	2.0	16:55	16:48	16:43		
Dcha Rotonda A5-117	A5-117	31.2	57.9	309	0.3	16:56	16:49	16:43		
Puente Arco,	A5-117	32.7	56.4	312	1.5	16:58	16:51	16:45		
Glorieta de frente	A5-117	34.2	54.9	312	1.5	17:01	16:53	16:47		
Salida a Barredos, Dcha		35.5	53.6	312	1.3	17:03	16:55	16:49		
Dcha hacia Barredos A5-117a	A5-117a	39.4	49.7	312	3.9	17:10	17:01	16:54		
Barredos,	A5-117a	40.9	48.2	301	1.5	17:12	17:03	16:56		
Pola de Laviana, (Paso 3) META VOLANTE	A5-117a	41.8	47.3	306	0.9	17:14	17:05	16:57		
Puente la Chalana, de frente	A5-117a	43.8	45.3	309	2.0	17:17	17:08	17:00		
Iguanzo,	A5-117a	45.8	43.3	309	2.0	17:21	17:11	17:03		
Dcha Rotonda A5-117	A5-117	46.1	43.0	312	0.3	17:21	17:11	17:03		
Puente Arco,	A5-117	47.6	41.5	312	1.5	17:24	17:13	17:05		
Glorieta de frente	A5-117	49.1	40.0	312	1.5	17:26	17:16	17:07		
Salida a Barredos, Dcha		50.4	38.7	312	1.3	17:29	17:18	17:09		
Dcha hacia Barredos A5-117a	A5-117a	54.3	34.8	312	3.9	17:35	17:23	17:14		
Barredos,	A5-117a	55.8	33.3	312	1.5	17:38	17:26	17:16		
PUNTO LIMPIO	A5-375	56.1	31.4	312	0.2	17:38	17:26	17:16		
Pola de Laviana, (Paso 4)	A5-117a	56.5	32.6	312	0.5	17:39	17:27	17:17		
Puente la Chalana, de frente	A5-117a	57.4	31.7	312	0.9	17:41	17:28	17:18		
Iguanzo,	A5-117a	61.5	27.6	312	4.1	17:48	17:34	17:24		
Dcha Rotonda A5-117	A5-117	64.0	25.1	312	2.5	17:52	17:38	17:27		
Puente Arco,	A5-117	65.5	23.6	312	1.5	17:55	17:40	17:29		
Glorieta de frente	A5-117	68.7	20.4	320	3.2	18:00	17:45	17:33		
Salida a Barredos, Dcha		70.7	18.4	631	2.0	18:03	17:48	17:36		
Izda hacia Blimea, Ixjal, por la Izda, isletas	A5-117	71.3	17.8	631	0.6	18:04	17:49	17:37		
Paso estrecho, cortado Carril dcho	A5-117	71.6	17.5	647	0.3	18:05	17:49	17:37		
Blimea	A5-117	72.3	16.8	647	0.7	18:06	17:50	17:38		
Glorieta de frente, ambos lados	A5-117	72.8	16.3	606	0.5	18:07	17:51	17:39		
Glorieta de frente, ambos lados	A5-117	73.1	16.0	569	0.3	18:08	17:52	17:39		
Blimea, Dcha, Floristeria Las Camelias	5M-7	73.3	15.8	549	0.2	18:08	17:52	17:39		
Comienza Puerto, Dir. Las Quintanas	5M-7	73.5	15.6	500	0.2	18:08	17:52	17:40		
Las Quintanas,	5M-7	75.9	13.2	485	2.4	18:12	17:56	17:43		
La Casilla,	5M-7	77.6	11.5	400	1.7	18:15	17:58	17:45		
Cruce a Dchadir, Barredos	A5-382	77.7	11.4	305	0.1	18:15	17:58	17:45		
Alto La Faya los Lobos, PM 2ª Categoría	A5-382	78.9	10.2	280	1.2	18:18	18:00	17:47		
Comienza bajada Muy virada	A5-382	78.9	10.2	280	0.0	18:18	18:00	17:47		
Estrechamiento peligroso	A5-382	80.3	8.8	301	1.4	18:20	18:02	17:49		
Curvas peligrosas	A5-382	80.7	8.4	301	0.4	18:21	18:03	17:49		
Condueño,	A5-382	82.1	7.0	301	1.4	18:23	18:05	17:51		
Curvas peligrosas	A5-382	84.1	5.0	301	2.0	18:26	18:08	17:54		
Curvas peligrosas	A5-382	84.7	4.4	301	0.6	18:27	18:09	17:55		
El Rebollal,	A5-382	84.8	4.3	301	0.1	18:28	18:09	17:55		
Travesía San Pedro, OJO peligr	A5-382	85.4	3.7	301	0.6	18:29	18:10	17:56		
Barredos,	A5-382	85.8	3.3	301	0.4	18:29	18:11	17:56		
Cruce STOP Izda, Dir Laviana	A5-117a	87.1	2.0	301	1.3	18:32	18:13	17:58		
Pola de Laviana, entrada poblacion	A5-117a	88.3	0.8	301	1.2	18:34	18:14	17:59		
Pola de Laviana META	A5-117a	89.1	0.0	301	0.8	18:35	18:16	18:00		

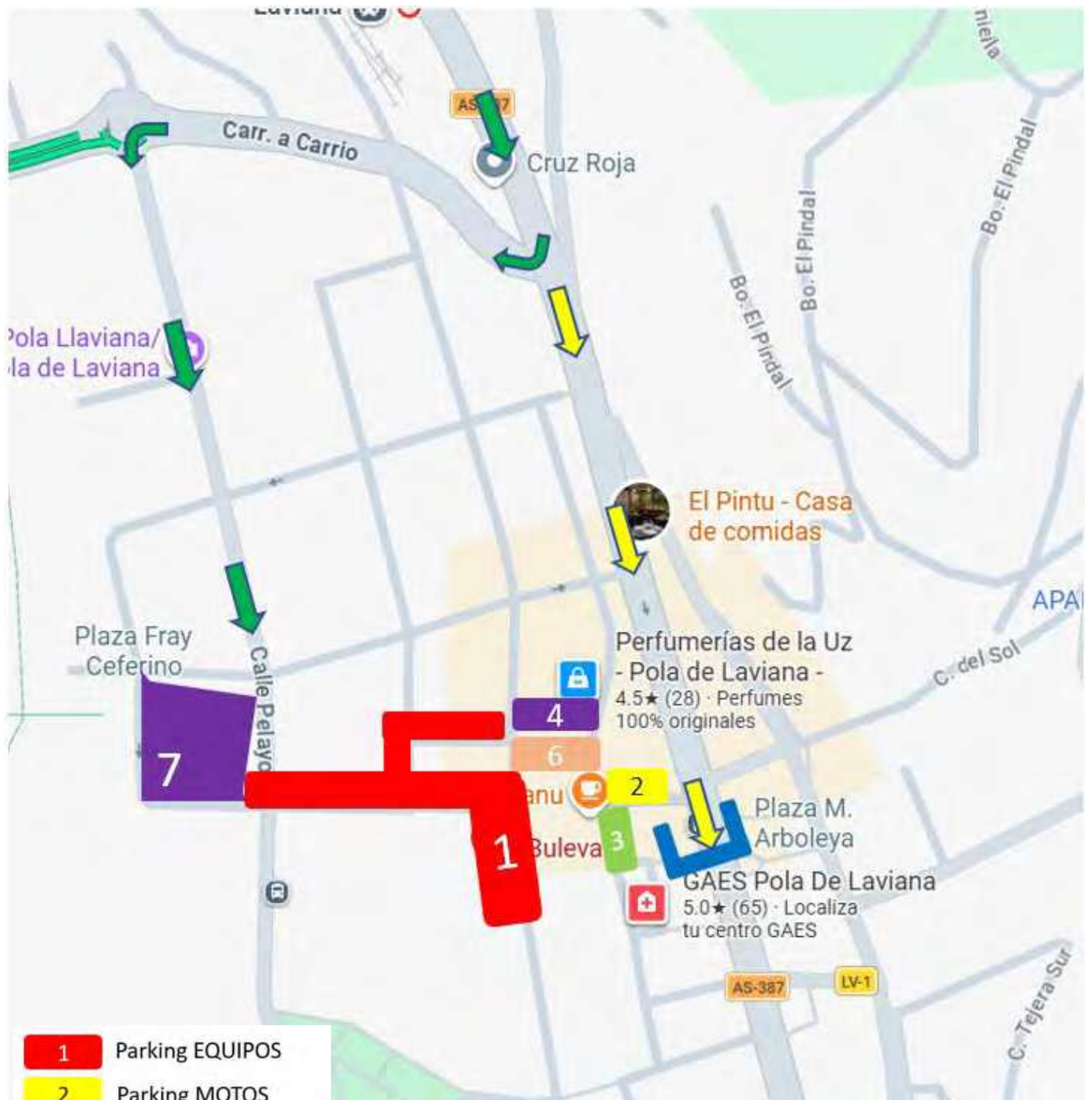


POLA DE LAVIANA

POLA DE LAVIANA

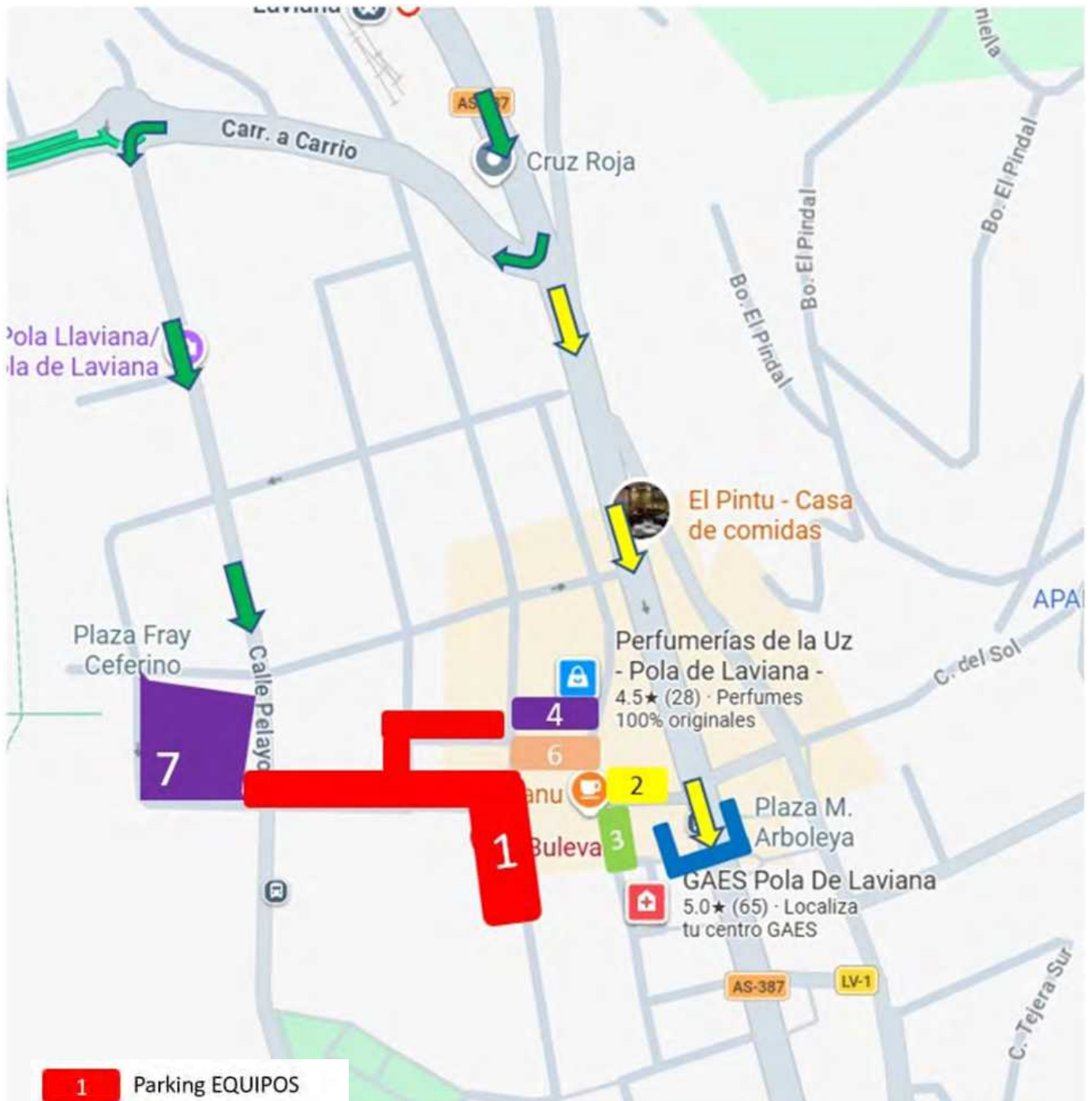


SALIDA 3ª ETAPA



- 1 Parking EQUIPOS
- 2 Parking MOTOS
- 3 Parking G.CIVIL
- 4 Parking ORGANIZ.
- 5 SALIDA / META
- 6 PODIUM
- 7 PARKING PÚBLICO
- PASILLO VEHÍCULOS
- PASILLO CICLISTAS

META 3ª ETAPA




- 1 Parking EQUIPOS
- 2 Parking MOTOS
- 3 Parking G.CIVIL
- 4 Parking ORGANIZ.
- 5 SALIDA / META
- 6 PODIUM
- 7 PARKING PÚBLICO
- ↔ PASILLO VEHÍCULOS
- ↔ PASILLO CICLISTAS

4ª Etapa

24 Mayo 2026

Pola Lena – Pola Lena



LENA

TURISMO



OFICINA DE TURISMO
C/ Marqués de San Feliz, 2
33630 La Pola, Lena, Asturias
Tel.: 985 49 76 08 / 677477118
turismo@aytolena.es
www.aytolena.es/turismo



VUELTA A LA MONTAÑA CENTRAL DE ASTURIAS JUNIOR

4ª Etapa:

POLA DE LENA - POLA DE LENA

Kmts.: **68.5**

domingo, 24 de mayo de 2024

Control de Firmas:	10:05	Control de firmas y salida:	PLAZA ALFONSO X EL SABIO
Cierre de Control:	10:35		
Salida:	10:50	Control médico:	CAMION PODIUM

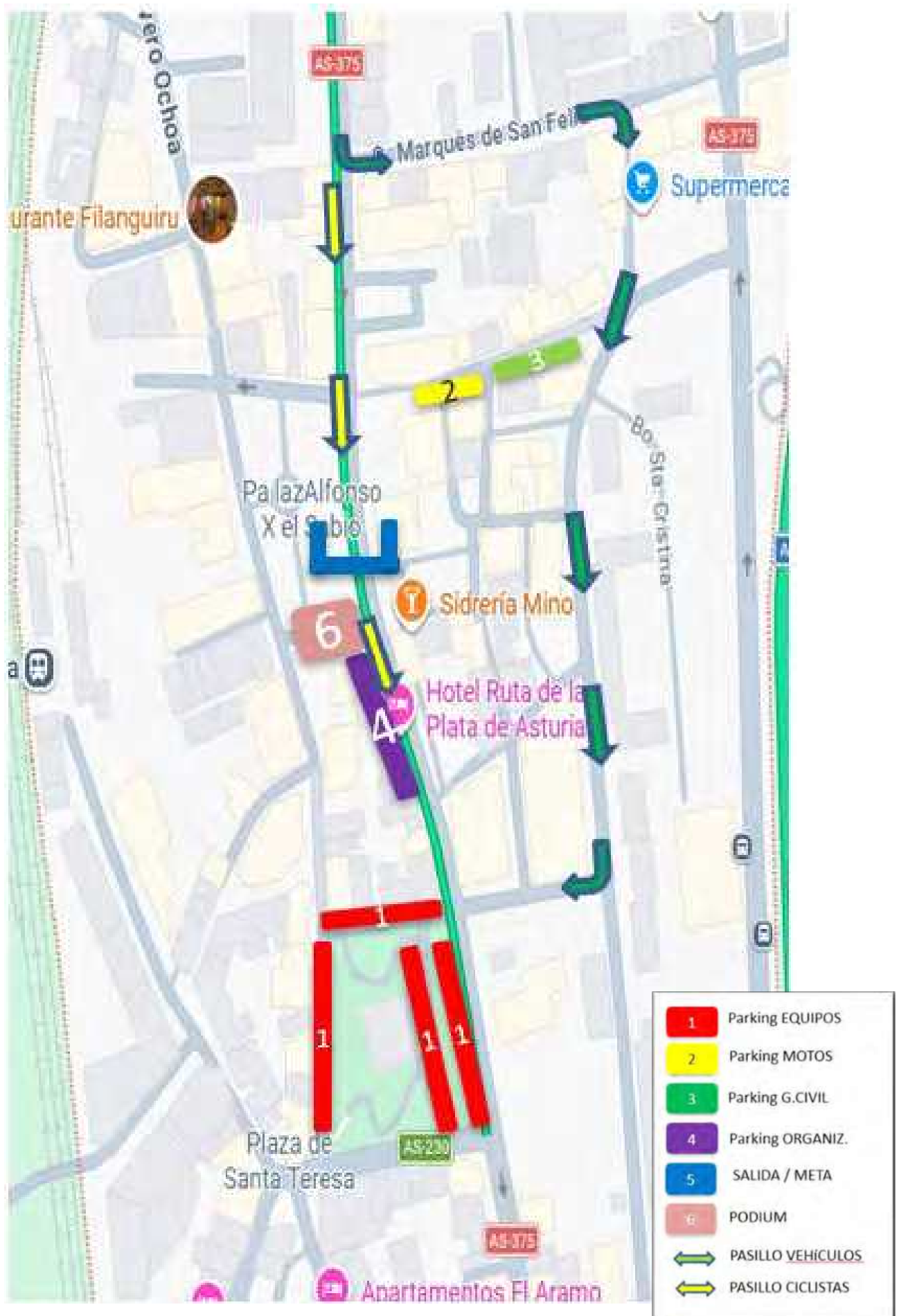
NEUTRALIZADO: C/Robledo, Rot.Masgain, C/Cervantes, C/Vicente Regueral, glorieta La Barraca (3,4 Km. recorridos)

ITINERARIO	VIA	KMS.		ALT.	PARC.	V. MEDIA KM/H.		
		REC.	POR REC.			35	40	45
KM 0 SALIDA LANZADA (LA BARRACA)	AS-375	0.0	68.5	303	0.000	10:55	10:55	10:54
La Vega	AS-375	1.1	67.4	301	1.080	10:57	10:56	10:56
Villallana	AS-375	1.6	66.9	285	0.540	10:58	10:57	10:56
Entrada Costoya	AS-375	3.5	65.0	274	1.910	11:01	11:00	10:59
Desvío DERECHA direccion sovilla	AS-375	4.7	63.8	284	1.200	11:03	11:02	11:00
Salida Derecha direccion Moreda	AS-112	5.7	62.8	249	1.000	11:05	11:03	11:02
Rotonda Pozo Santiago tercera sal direcc Santa Cruz	AS-112	8.5	60.0	247	2.800	11:10	11:07	11:05
Santa Cruz IOjal baden pronunciado	AS-386	11.9	56.6	247	3.400	11:16	11:13	11:10
Curva a derecha cerrada incorporacion a AS-112	AS-386	12.0	56.5	257	0.100	11:16	11:13	11:10
Cruce del infierno dcha direccion Figaredo	AS-375	12.4	56.1	277	0.400	11:17	11:13	11:11
META VOLANTE (FIGAREDO)	AS-375	13.693	54.8	240	0.27	11:19	11:15	11:12
ATENCIÓN isletas centrales	AS-375	13.9	54.6	242	0.200	11:19	11:15	11:13
De Frente (Cruce Turón)	AS-375	13.9	54.6	239	0.030	11:19	11:16	11:13
Desvío a Izquierda (Santullano)		15.2	53.3	229	1.260	11:21	11:17	11:14
De frente paseo fluvial		15.6	52.9	259	0.370	11:22	11:18	11:15
Desvío a derecha (Vega de Arriba)		17.2	51.3	223	1.670	11:25	11:20	11:17
Glorieta (2ª salida)		17.5	51.0	216	0.240	11:25	11:21	11:17
Desvío a Izquierda (Direcc. Barredo)	AS-375	17.6	50.9	220	0.130	11:26	11:21	11:18
Plaza Ayuntamiento Mieres	AS-375	18.9	49.6	221	1.260	11:28	11:23	11:19
Glorieta La Peña (2ª SALIDA)	N-630	20.9	47.6	199	1.080	11:31	11:26	11:22
Glorieta Fabrica Mieres (1ª SALIDA)	N-630	21.6	46.9	195	0.740	11:32	11:27	11:23
La Blanca	N-630	22.8	45.7	205	1.220	11:34	11:29	11:24
Glorieta Cardeo (2ª SALIDA)	N-630	23.2	45.3	188	0.360	11:35	11:29	11:25
Glorieta Polígono Baña (2ª SALIDA)	N-630	25.5	43.0	196	1.290	11:39	11:33	11:28
ATENCIÓN zona de tuneles	N-630	27.0	41.5	177	1.560	11:42	11:35	11:30
De Frente (Cruce Riosa)	N-630	28.3	40.2	174	1.260	11:44	11:37	11:32
De Frente (Cruce Santolaya)	N-630	30.0	38.5	144	1.690	11:47	11:40	11:34
Bajo Puente Elevado Argame	N-630	32.0	36.5	133	1.980	11:50	11:43	11:37
Glorieta Rivera Arriba (3ª SALIDA)	AS-322	33.4	35.1	141	1.410	11:51	11:43	11:37
De Frente (Final puente)	AS-322	33.7	34.8	140	0.360	11:52	11:44	11:38
Glorieta (2ª salida)		34.2	34.3	150	0.490	11:53	11:45	11:39
Glorieta (3ª salida)		34.7	33.8	178	0.510	11:53	11:45	11:39
Desvío a Derecha (antes de puente)	MO-5	35.2	33.3	137	0.470	11:54	11:46	11:40
PUNTO LIMPIO INICIO	MO-5	36	33	144	0.4	11:54	11:46	11:40
Argame	MO-5	35.9	32.6	141	0.210	11:56	11:47	11:41
De Frente (Cruce salida a N-630)	MO-5	36.5	32.0	142	0.620	11:56	11:47	11:41
COMIENZA PUERTO	MO-5	37	32	142	0.010	11:57	11:49	11:42
Desvío a izquierda	MO-2	41.9	26.6	458	0.190	12:05	11:55	11:48
Desvío a derecha	MO-2	41.9	26.6	467	0.030	12:05	11:56	11:48
P. MONTAÑA ALTO LOS ALFILORIOS 2ª Cat	MO-2	42.103	26.39	486	0.170	12:07	11:57	11:49
La Roza	MO-2	44.1	24.4	299	1.220	12:10	12:00	11:52
Glorieta (1ª SALIDA)	MO-1	45.6	22.9	222	0.590	12:12	12:01	11:53
Desvío a la Izquierda	MO-3	45.8	22.7	214	0.220	12:14	12:03	11:55
COMIENZA PUERTO	MO-3	46	23	214	0.010	12:14	12:03	11:55
PREMIO MONTAÑA (ALTO COLLADA) 2ª Cat	MO-3	48	20	4.37	1.000	12:16	12:06	11:57
Desvío a derecha (CTRA PEÑAMIÉL - LENA)	AS-231	50.0	18.5	238	0.120	12:19	12:08	11:59
META VOLANTE (LA FOZ)	AS-231	51	17	265	0.720	12:22	12:10	12:01
De Frente (cruce Montsacro)	AS-231	51.8	16.7	304	0.770	12:24	12:12	12:03
De Frente (cruce Colegio Público)	AS-231	53.1	15.4	311	1.220	12:25	12:13	12:03
De Frente (Cruce Angliru)	AS-231	53.9	14.6	316	0.350	12:25	12:13	12:04
COMIENZA PUERTO	AS-231	53.903	14.59	316	0.020	12:27	12:15	12:05
Hotel	AS-231	57.7	10.8	570	1.620	12:32	12:19	12:09
De Frente (Cruce camino)	AS-231	57.7	10.8	569	0.040	12:32	12:20	12:10
De Frente (Cruce camino a derecha)	AS-231	58.9	9.6	631	0.260	12:35	12:22	12:11
P. MONTAÑA ALTO CORDAL (1ª Cat.)	AS-231	61.88	6.63	785	1.000	12:39	12:25	12:15
Curva Cerrada a Derecha (SOTARRAÑA)	AS-231	62.7	5.8	884	0.840	12:39	12:25	12:15
Curva cerrada a izquierda	AS-231	62.8	5.7	679	0.110	12:40	12:26	12:15
Curva Cerrada a Derecha	AS-231	63.0	5.5	850	0.190	12:40	12:26	12:15
Curva cerrada a izquierda	AS-231	63.2	5.3	629	0.190	12:41	12:27	12:16
5 KM META (BAJO SOTARRAÑA)	AS-231	63.6	4.9	602	0.390	12:42	12:28	12:17
1 KM META TALLER FERNANDO	AS-375	67.6	0.9	301	1.000	12:47	12:33	12:21
Glorieta La Barraca (1ª SALIDA)	AS-375	67.6	0.9	303	0.010	12:47	12:33	12:21
C/ Hermanos Granda	AS-375	67.6	0.9	303	0.030	12:48	12:33	12:22
De Frente (Cruce C/Celso Granda)	AS-375	68.0	0.5	306	0.360	12:48	12:34	12:22
De Frente (Cruce C/Severo Ochoa)	AS-375	68.2	0.3	309	0.220	12:49	12:34	12:22
META (PLAZA ALFONSO X EL SABIO)	AS-375	68.493	0.000	310	0.290	12:49:27	12:34:31	12:22:54

SALIDA 4ª ETAPA



META 4ª ETAPA



REGLAMENTO PARTICULAR



REAL FEDERACION ESPAÑOLA DE CICLISMO

Artículo 4º. Reglamentación general aplicable

Clasificaciones:

Artículo 5º. General individual. Por tiempos.

Las clasificaciones de la prueba se ajustan la normativa de la RFEC de pruebas por tiempos.

Artículo 6º. Clasificación equipos en la etapa

Se sumarán los tiempos de los tres primeros corredores de cada equipo en meta. El equipo ganador será el que menos tiempo emplee. En caso de empate, se aplicará la suma de puntos de los tres primeros corredores.

Artículo 7º. Clasificación general por equipos

Se obtendrá mediante la suma de las clasificaciones de equipos de cada etapa. En caso de empate, se aplicará la suma de los puntos de la general de los tres primeros corredores de cada equipo.

Artículo 8º. Clasificación general de metas volantes.

Se obtendrá mediante la suma de los puntos obtenidos por cada corredor al paso de los lugares señalados, siendo mejor clasificado el que más puntos haya obtenido. Caso de empate, se resolverá a favor del corredor que **haya obtenido mayor número de primeros puestos**. De persistir el empate, a favor del mejor clasificado en la Clasificación General Individual por Tiempos.

PUNTUACIÓN

- 1º 4 Puntos
- 2º 2 Puntos
- 3º 1 Punto

Artículo 9º. Clasificación general de la montaña

Se obtendrá mediante la suma de los puntos conseguidos por cada corredor en los altos puntuables, siendo mejor clasificado el que más puntos haya obtenido. Caso de empate se resolverá a favor del que haya conseguido mayor número de primeros puestos en los altos de la categoría más elevada, y después mayor número de primeros puestos en los de categoría siguiente, y así sucesivamente. De persistir el empate, a favor del mejor clasificado en la Clasificación General Individual por Tiempos.

1ª. Categoría	2ª. Categoría	3ª. Categoría
1º. 5	1º 4 puntos	1º 3 puntos
2º. 4	2º 3 puntos	2º 2 puntos
3º. 3	3º 2 puntos	3º 1 punto
4º. 2	4º 1 punto	



REAL FEDERACION ESPAÑOLA DE CICLISMO

Artículo 10º. Clasificación general de la regularidad.

Se obtendrá otorgando la siguiente puntuación a los quince primeros corredores clasificados en cada etapa o sector.

PUNTOS ETAPAS

1º	25 puntos	9º	7 puntos
2º	20 puntos	10º	6 puntos
3º	16 puntos	11º	5 puntos
4º	14 puntos	12º	4 puntos
5º	12 puntos	13º	3 puntos
6º	10 puntos	14º	2 puntos
7º	9 puntos	15º	1 puntos
8º	8 puntos		

Si en una llegada se produce en ex-aequo en alguno de los puestos de las puntuaciones mencionadas, a cada uno de los corredores comprendidos dentro del ex-aequo se le otorgarán los puntos correspondientes al puesto donde se inicia el mismo.

Será mejor clasificado el corredor que obtenga mayor puntuación. Si se produce empate entre uno o varios corredores, se resolverá a favor del corredor **que haya obtenido mayor número de primeros puestos**. De persistir el empate, mayor número de segundos puestos.

Artículo 11º. Maillots de líder

La organización facilitará e impondrá el maillot de líder, por orden prioritario de las siguientes clasificaciones:

- Líder clasificación general individual.
- Líder clasificación general de la regularidad.
- Líder clasificación general del premio de la montaña.
- Líder clasificación general de las metas volantes.
- Primer asturiano.
- Primer junior de primer año clasificado.

Los corredores que figuren en el primer puesto de las diferentes clasificaciones generales deberán llevar el maillot distintivo de líder durante el desarrollo de las etapas, pudiendo ostentar en ello la publicidad de su equipo, según lo reglamentado. Si un corredor llegara a ostentar el liderato de dos o más clasificaciones, sólo podrá llevar un maillot, de acuerdo con la prioridad de los mismos en este caso, durante el transcurso de la etapa, él o los corredores siguientes en las clasificaciones serán quienes lleven el maillot de líder correspondiente.

Artículo 12º. Avituallamiento

Los establecidos en cada etapa, según lo que decida el Jurado Técnico.

Artículo 13º. Control antidopaje

En todas las etapas los corredores se someterán al Control Antidopaje de acuerdo a las normas establecidas en el Reglamento del Control Antidopaje de la UCI.

En cada etapa se instalará cerca de la llegada una unidad móvil, o se establecerá una zona de control, en lugar previamente anunciado, para efectuar dicho servicio.



REAL FEDERACION ESPAÑOLA DE CICLISMO

Artículo 14º. Penalizaciones

En caso de sanción se aplicará el baremo de penalizaciones establecido en el Reglamento de la RFEC.

La organización de la prueba se reserva el derecho de establecer penalizaciones económicas en caso de desperfectos en equipos de radio vuelta, fotofinish, dorsales, placas o daños en hoteles. Así como en retrasos o demorar injustificados (más de 15 minutos) en acceso a pódium de corredores premiados.

Artículo 15º. Radio vuelta

Las informaciones de carrera son emitidas por la Organización a través de equipos de escucha que se facilitarán en la reunión de Directores. La frecuencia utilizada será: 150.187,5.

Artículo 16º. Baremo de premios y ceremonia protocolaria.

El montante de premios y su distribución deberá ser igual o superior a lo establecido en las **Obligaciones Financieras de la RFEC**.

Al finalizar la etapa deberán acudir al podio para la ceremonia protocolaria:

- Vencedor de etapa
- Líder Clasificación General
- Líder Clasificación General Montaña
- Líder Clasificación General Metas Volantes
- Líder Clasificación General Regularidad
- Primer asturiano en la general
- Mejor junior de primer año clasificado
- Mejor equipo clasificado

En el podio final además de los Maillot y premiados ya mencionados estarán del Director Deportivo y los componentes del equipo vencedor de la Clasificación General por Equipos.

Artículo final. Casos particulares

Todos los casos no previstos en el presente Reglamento serán resueltos de acuerdo con los Reglamentos del Deporte Ciclista, y en su defecto por los Reglamentos Técnicos de RFEC. Salvo disposición contraria, toda decisión a tomar durante el curso de la prueba sobre el desarrollo de la carrera es de competencia exclusiva del Colegio de Comisarios. El Colegio de Comisarios deberá ajustarse a los reglamentos aplicables y, en la medida de lo posible, tras consulta con la dirección de la organización.

Los problemas de organización puramente materiales serán resueltos por la Dirección de la prueba con respecto a todos los reglamentos aplicables y después de consultar con el Colegio de Comisarios.

En Pola de Lena (Asturias) a 31 de marzo de 2026





REAL FEDERACION ESPAÑOLA DE CICLISMO

ANEXO PREMIOS:

PREMIOS VUELTA MONTAÑA CENTRAL DE ASTURIAS 2026

	ETAPA 1	ETAPA 2	ETAPA 3	ETAPA 4	GENERAL	GENERAL OTROS	
1º	110 €	110 €	110 €	110 €	140 €	Montaña	Regularidad
2º	80 €	80 €	80 €	80 €	105 €	1º 30€	1º 30€
3º	60 €	60 €	60 €	60 €	77 €	2º 20€	2º 20€
4º	50 €	50 €	50 €	50 €	63 €	3º 10€	3º 10€
5º	43 €	43 €	43 €	43 €	55 €	M. volantes	Equipos
6º	38 €	38 €	38 €	38 €	48 €	1º 30€	1º 30€
7º	30 €	30 €	30 €	30 €	35 €	2º 20€	2º 20€
8º	22 €	22 €	22 €	22 €	28 €	3º 10€	3º 10 €
9º	16 €	16 €	16 €	16 €	20 €	Sub18	Asturiano
10º	11 €	11 €	11 €	11 €	14 €	1º 30€	1º 30€

Tabla basada en la Normativa nacional de la RFEC para pruebas 2.14.1 (4 etapas).

TOTAL: 4 ETAPAS (460X4) = 1840 + 585 (General) + 300 (Otros) = 2.725 €



AYUNTAMIENTO
RIBERA DE ARRIBA
La Ribera

Disfruta La Ribera
Ven, estamos muy cerca.





Asturias
paraíso natural