

CHALLENGE COMARCAS MINERAS CADETES NACIONAL

12-13-14 JUNIO 2026

1ª ETAPA CRONOESCALADA CUNA-GALLEGOS

2ª ETAPA MIERES (PARQUE ANÍBAL VÁZQUEZ)-NEMBRA

3ª ETAPA CIRCULAR: SOTO RIBERA-SOTO RIBERA



ORGANIZAN:



PATROCINAN:



1º ETAPA

Valdecuna – Gallegos 3,05 km

 **Cronoescalada**



I CHALLENGE COMARCAS MINERAS – ETAPA 1

Categoría : Cadete

Organiza : Club Ciclista Monte Llosorio

Cronoescalada: Valdecuna – Gallegos

Km: 3,05

Fecha :12 de Junio del 2026

Salida real:

17:00

Oficina Permanente:

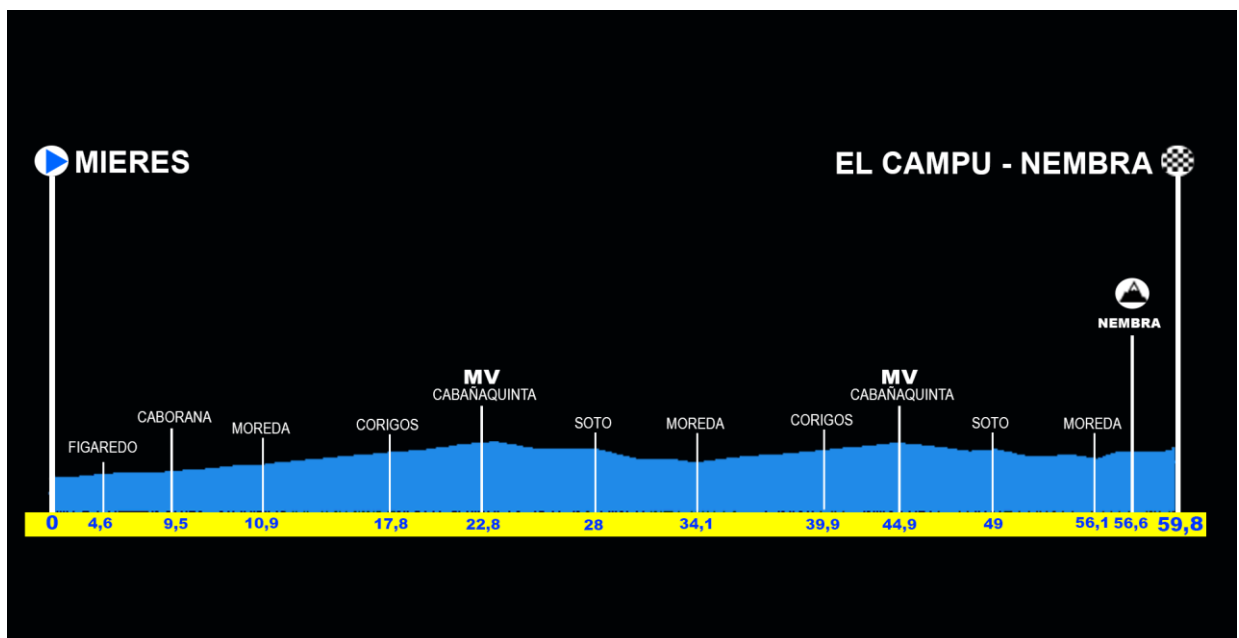
Club Ciclista Monte Llosorio

ITINERARIO	VIA	KMS. REC.	KMS POR REC.	ALT.	PARC.	V. MEDIA KM/H.		
						15	20	25
SALIDA - Valdecuna	C.LOCAL	0	3,05	245	0,000	17:00:00	17:00:00	17:00:00
El Valletu	C.LOCAL	0,14	2,91	271	0,140	17:00:34	17:00:25	17:00:20
Villamartin	C.LOCAL	0,3	2,75	295	0,160	17:01:12	17:00:54	17:00:43
Entrada Insierto	C.LOCAL	0,5	2,55	304	0,200	17:02:00	17:01:30	17:01:12
Insierto Paso Poblacion	C.LOCAL	0,75	2,3	335	0,250	17:03:00	17:02:15	17:01:48
Salida Insierto	C.LOCAL	0,85	2,2	345	0,100	17:03:24	17:02:33	17:02:02
Cruze Sobrobio Recto	C.LOCAL	0,95	2,1	354	0,100	17:03:48	17:02:51	17:02:17
Cruze Llandegustio Recto	C.LOCAL	1,75	1,3	435	0,800	17:07:00	17:05:15	17:04:12
Ligero Descenso	C.LOCAL	2,65	0,4	421	0,900	17:10:36	17:07:57	17:06:22
META - Gallegos	C.LOCAL	3,05	0	447	0,400	17:12:12	17:09:09	17:07:19

2º ETAPA

Mieres – Nembra

59,8 km



I CAHALLENGE COMARCAS MINERAS – ETAPA 2

Categoría :Cadete
Organiza : Club Ciclista Monte Llosorio

Mieres – Nembra
Fecha :13 de Junio 2026

Km:59,3

Control de Firmas:	15:00	Oficina Permanente:	Club Ciclista Monte Llosorio
Cierre de Control:	16:00		
Salida real:	17:00		

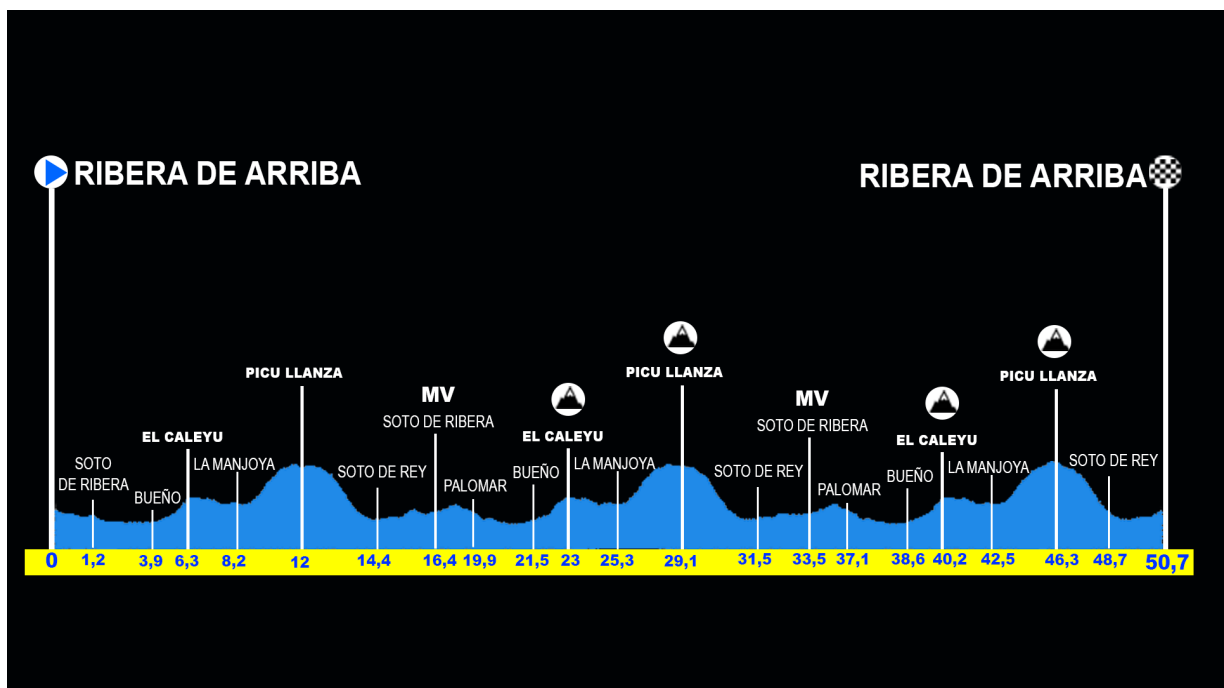
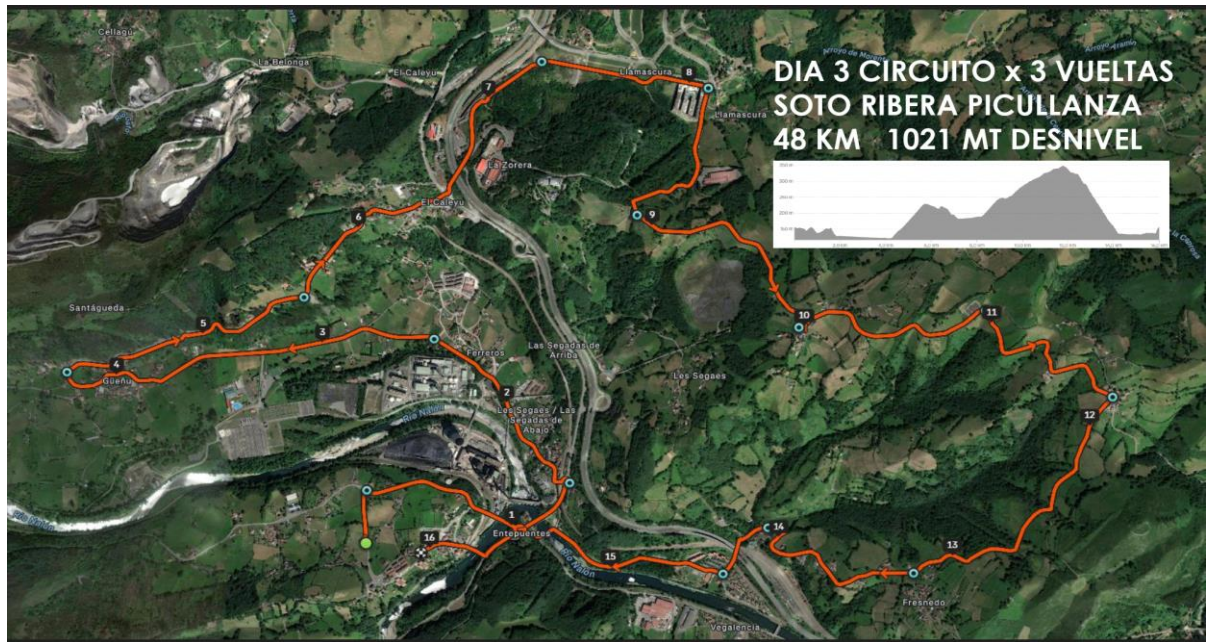
ITINERARIO	VIA	KMS. REC.	KMS POR REC.	ALT.	PARC.	V. MEDIA KM/H.		
						35	40	45
Salida- Mieres - Paque Anibal Vazquez	C/Valeriano Miranda	0	59,955	208	0,000	17:00:00	17:00:00	17:00:00
Cruze recto	C/Valeriano Miranda	0,05	59,905	210	0,050	17:00:05	17:00:05	17:00:04
Rotonda en Recto	C/Gonzalo Gutierrez Quiros	0,4	59,555	212	0,350	17:00:41	17:00:36	17:00:32
Glorieta en Recto	C/Gonzalo Gutierrez Quiros	0,6	59,355	213	0,200	17:01:02	17:00:54	17:00:48
Rotonda Giro Derecha	C/Vega de Arriba	1,1	58,855	215	0,500	17:01:53	17:01:39	17:01:28
Cruze Giro Izquierda	C/EI Encauce	1,3	58,655	214	0,200	17:02:14	17:01:57	17:01:44
Cruze en Recto	C/EI Encauce	3	56,955	233	1,700	17:05:09	17:04:30	17:04:00
Santullano Cruze a Derecha	AS-375	3,35	56,605	237	0,350	17:05:45	17:05:02	17:04:28
Isletas centrales	AS-375	4,55	55,405	239	1,200	17:07:48	17:06:50	17:06:04
Figaredo Cruze en Recto	AS-375	4,6	55,355	240	0,050	17:07:53	17:06:54	17:06:08
Desvio a Dercha Dir. Ujo Taruelo	AS-112	5,75	54,205	259	1,150	17:09:51	17:08:38	17:07:40
Desvio a Dercha Dir. Santa cruz	AS-386	6	53,955	253	0,250	17:10:17	17:09:00	17:08:00
Baden Pronunciado	AS-386	6,2	53,755	250	0,200	17:10:38	17:09:18	17:08:16
Santa Cruze Recto	AS-386	7,1	52,855	264	0,900	17:12:10	17:10:39	17:09:28
Bustiello Cruze Recto	AS-386	8,2	51,755	269	1,100	17:14:03	17:12:18	17:10:56
Glorieta a Izquierda Dir Caborana	AS-386	9,5	50,455	285	1,300	17:16:17	17:14:15	17:12:40
Moreda Cruze en recto Dir.C/Vicente Madera	C/Vicente Madera	10,9	49,055	296	1,400	17:18:41	17:16:21	17:14:32
Glorieta Recto	C/ De la Estacion	11,3	48,655	295	0,400	17:19:22	17:16:57	17:15:04
Cuze a Izquierda	PI/ Marques Casa Quijano	11,9	48,055	298	0,600	17:20:24	17:17:51	17:15:52
Glorieta Recto Dir C/Hermanos Miranda - paso Estrecho	C/Hermanos Miranda	12	47,955	304	0,100	17:20:34	17:18:00	17:16:00
Cruze a Derecha	AS-386	12,2	47,755	308	0,200	17:20:55	17:18:18	17:16:16
Glorieta en Recto	AS-386	12,3	47,655	313	0,100	17:21:05	17:18:27	17:16:24
Oyanco	AS-386	13,4	46,555	332	1,100	17:22:58	17:20:06	17:17:52
Misiegos	AS-386	14,4	45,555	340	1,000	17:24:41	17:21:36	17:19:12
Piñeres	AS-386	15,7	44,255	356	1,300	17:26:55	17:23:33	17:20:56
Glorieta en Recto	AS-386	17,5	42,455	375	1,800	17:30:00	17:26:15	17:23:20
Corigos	AS-386	17,8	42,155	365	0,300	17:30:31	17:26:42	17:23:44

Santa Ana Cruze Recto	AS-386	20,1	39,855	394	2,300	17:34:27	17:30:09	17:26:48
Cabañaquinta	AS-386	22,2	37,755	418	2,100	17:38:03	17:33:18	17:29:36
Meta Volante - Cabañaquinta	AS-386	22,8	37,155	423	0,600	17:39:05	17:34:12	17:30:24
Cruze a Derecha	AS-386	23,2	36,755	429	0,400	17:39:46	17:34:48	17:30:56
Glorieta a la Derecha	AS-112	23,3	36,655	426	0,100	17:39:57	17:34:57	17:31:04
Cruze a la Derecha Dir. Moreda	AS-112	34	25,955	301	10,700	17:58:17	17:51:00	17:45:20
Glorieta Recto Dir C/Hermanos Miranda	C/Hermanos Miranda	34,135	25,82	304	0,135	17:58:31	17:51:12	17:45:31
Cruze a Derecha	AS-386	34,335	25,62	308	0,200	17:58:52	17:51:30	17:45:47
Glorieta en Recto	AS-386	34,435	25,52	313	0,100	17:59:02	17:51:39	17:45:55
Oyanco	AS-386	35,535	24,42	332	1,100	18:00:55	17:53:18	17:47:23
Misiegos	AS-386	36,535	23,42	340	1,000	18:02:38	17:54:48	17:48:43
Piñeres	AS-386	37,835	22,12	356	1,300	18:04:52	17:56:45	17:50:27
Glorieta en Recto	AS-386	39,635	20,32	375	1,800	18:07:57	17:59:27	17:52:51
Corigos	AS-386	39,935	20,02	365	0,300	18:08:28	17:59:54	17:53:15
Santa Ana Cruze Recto	AS-386	42,235	17,72	394	2,300	18:12:24	18:03:21	17:56:19
Cabañaquinta	AS-386	44,335	15,62	418	2,100	18:16:00	18:06:30	17:59:07
Meta Volante - Cabañaquinta	AS-386	44,935	15,02	423	0,600	18:17:02	18:07:24	17:59:55
Cruze a Derecha	AS-386	45,335	14,62	429	0,400	18:17:43	18:08:00	18:00:27
Glorieta a la Derecha	AS-112	45,435	14,52	426	0,100	18:17:53	18:08:09	18:00:35
Cruze Izquierda Dir. Nembra	AS-112	56,135	3,82	301	10,700	18:36:14	18:24:12	18:14:51
Grijo a Izquierda Dir. Nembra Comienza Puerto	AE-2	56,155	3,8	303	0,020	18:36:16	18:24:14	18:14:52
Premio Montaña - 3ª Categoría	AE-2	56,655	3,3	342	0,500	18:37:08	18:24:59	18:15:32
Cruze Gueria Recto	AE-3	56,755	3,2	334	0,100	18:37:18	18:25:08	18:15:40
San Miguel	AE-3	58,555	1,4	351	1,800	18:40:23	18:27:50	18:18:04
La Llera	AE-3	59,155	0,8	360	0,600	18:41:25	18:28:44	18:18:52
META - EL CAMPU	AE-3	59,955	0	368	0,800	18:42:47	18:29:56	18:19:56

3º ETAPA

Ribera de Arriba – Ribera de Arriba

50,7 km



I CHALLENGE COMARCAS MINERAS – ETAPA 3

Categoría : Cadete
Organiza : Club Ciclista Monte Llosorio

Ribera de Arriba –Ribera de Arriba
Fecha :14 de Junio 2026

Km:50,700

Control de Firmas:	09:00	Oficina Permanente:	Club Ciclista Monte Llosorio
Cierre de Control:	10:00		
Salida real:	11:00		

ITINERARIO	VIA	KMS. REC.	KMS POR REC.	ALT.	PARC.	V. MEDIA KM/H.		
						35	40	45
Salida Ayto. Ribera de Arriba	Calle Vallin	0,000	50,700	168	0,000	11:00:00	11:00:00	11:00:00
Glorieta Giro a Derecha	AS-322	0,4	50,300	150	0,400	11:00:41	11:00:36	11:00:32
Cruze Recto Direccion N630	AS-322	0,9	49,800	149	0,500	11:01:33	11:01:21	11:01:12
Glorieta Giro a Izquierda	N630	1,2	49,500	136	0,300	11:02:03	11:01:48	11:01:36
Glorieta Giro a Derecha	N630	1,5	49,200	152	0,300	11:02:34	11:02:15	11:02:00
Giro Derecha Direccion Bueño	C/ de las termicas	1,6	49,100	152	0,100	11:02:45	11:02:24	11:02:08
Entrada Bueño	C/ de las termicas	3,9	46,800	118	2,300	11:06:41	11:05:51	11:05:12
Bueño Paso Estrecho Badenes	C/Carlos Prieto	4,1	46,600	119	0,200	11:07:02	11:06:09	11:05:28
Cruze a la Derecha Dir El Caleyu	C/Carlos Prieto	4,4	46,300	122	0,300	11:07:33	11:06:36	11:05:52
Alto del Caleyu	C.LOCAL	5,9	44,800	233	1,500	11:10:07	11:08:51	11:07:52
Cruze Recto Direccion N630	C/El lugar cordial	6,4	44,300	212	0,500	11:10:58	11:09:36	11:08:32
Glorieta Alto del Caleyu Recto	N630	6,5	44,200	215	0,100	11:11:09	11:09:45	11:08:40
Glorieta en Recto	C/Lugar del Caleyu	7	43,700	192	0,500	11:12:00	11:10:30	11:09:20
Glorieta en Recto	C/Tapia de Casariego	7,3	43,400	178	0,300	11:12:31	11:10:57	11:09:44
Glorieta en Recto	C/Tapia de Casariego	7,9	42,800	184	0,600	11:13:33	11:11:51	11:10:32
Glorieta Giro a Derecha Dir. El Condado	C/Parque de la Manjolla	8,2	42,500	186	0,300	11:14:03	11:12:18	11:10:56
Comienza Subida	C/Parque de la Manjolla	8,225	42,475	188	0,025	11:14:06	11:12:20	11:10:58
Giro Izquierda Dir, Picu Llanza	C. LOCAL	9	41,700	236	0,775	11:15:26	11:13:30	11:12:00
Picu Llanza	C. LOCAL	12	38,700	349	3,000	11:20:34	11:18:00	11:16:00
Cruze a la Derecha Comienza Descenso	C. LOCAL	12,01	38,690	348	0,010	11:20:35	11:18:01	11:16:01
Baden en Descenso	C. LOCAL	14,1	36,600	149	2,090	11:24:10	11:21:09	11:18:48
Tunel Bajo las Vias (Estrechamiento)	Calle Soto de Rey	14,4	36,300	142	0,300	11:24:41	11:21:36	11:19:12
Cruze a al Derecha	Calle Soto de Rey	14,5	36,200	129	0,100	11:24:51	11:21:45	11:19:20
Glorieta en Recto	Calle Soto de Rey	14,7	36,000	130	0,200	11:25:12	11:22:03	11:19:36
Giro Izquierda Direccion N630	Calle Soto de Rey	15,4	35,300	131	0,700	11:26:24	11:23:06	11:20:32
Glorieta Giro Izquierda	N-630	15,5	35,200	140	0,100	11:26:34	11:23:15	11:20:40
Giro Derecha sobre puente Dir.Soto de Ribera	N-630	15,75	34,950	139	0,250	11:27:00	11:23:38	11:21:00
Paso a Nivel Soto de Rivera	C/ la Rampa	15,8	34,900	131	0,050	11:27:05	11:23:42	11:21:04

Cruze en Recto	C/ la Rampa	15,9	34,800	154	0,100	11:27:15	11:23:51	11:21:12
Ayto. Ribera de Arriba 1 Paso por Meta Volante	C/ Costana	16,4	34,300	168	0,500	11:28:07	11:24:36	11:21:52
Glorieta giro a izquierda AS-322	AS-322	16,85	33,850	150	0,450	11:28:53	11:25:17	11:22:28
Palomar Giro a la Dercha (Badenes)	AS-322	19,95	30,750	126	3,100	11:34:12	11:29:56	11:26:36
Cruze hacia la izquierda entrada Bueño	C.Rebolon	21,4	29,300	118	1,450	11:36:41	11:32:06	11:28:32
Bueño Cruze a la Izquierda	C/Carlos Prieto	21,53	29,170	119	0,130	11:36:55	11:32:18	11:28:42
Cruze a la Derecha Dir El Caleyú – Comienza Puerto	C/Carlos Prieto	21,55	29,150	122	0,020	11:36:57	11:32:20	11:28:44
Alto del Caleyú Premio de Montaña 2ª Categoría	C.LOCAL	23,05	27,650	233	1,500	11:39:31	11:34:35	11:30:44
Cruze Recto Direccion N630	C/El lugar cordial	23,55	27,150	212	0,500	11:40:22	11:35:20	11:31:24
Glorieta Alto del Caleyú Recto	N630	23,65	27,050	215	0,100	11:40:33	11:35:29	11:31:32
Glorieta en Recto	C/Lugar del Caleyú	24,15	26,550	192	0,500	11:41:24	11:36:14	11:32:12
Glorieta en Recto	C/Tapia de Casariego	24,45	26,250	178	0,300	11:41:55	11:36:41	11:32:36
Glorieta en Recto	C/Tapia de Casariego	25,05	25,650	184	0,600	11:42:57	11:37:35	11:33:24
Glorieta Giro a Derecha Dir. El Condado	C/Parque de la Manjolla	25,35	25,350	186	0,300	11:43:27	11:38:02	11:33:48
Comienza Subida	C/Parque de la Manjolla	25,375	25,325	188	0,025	11:43:30	11:38:04	11:33:50
Giro Izquierda Dir, Picu Lianza	C. LOCAL	26,15	24,550	236	0,775	11:44:50	11:39:14	11:34:52
Picu Lianza Premio Montaña 1ª Categoría	C. LOCAL	29,15	21,550	349	3,000	11:49:58	11:43:44	11:38:52
Cruze a la Derecha Comienza Descenso	C. LOCAL	29,16	21,540	348	0,010	11:49:59	11:43:44	11:38:53
Baden en Descenso	C. LOCAL	31,25	19,450	149	2,090	11:53:34	11:46:53	11:41:40
Tunel Bajo las Vias (Estrechamiento)	Calle Soto de Rey	31,55	19,150	142	0,300	11:54:05	11:47:20	11:42:04
Cruze a al Derecha	Calle Soto de Rey	31,65	19,050	129	0,100	11:54:16	11:47:29	11:42:12
Glorieta en Recto	Calle Soto de Rey	31,85	18,850	130	0,200	11:54:36	11:47:47	11:42:28
Giro Izquierda Direccion N630	Calle Soto de Rey	32,55	18,150	131	0,700	11:55:48	11:48:50	11:43:24
Glorieta Giro Izquierda	N-630	32,65	18,050	140	0,100	11:55:58	11:48:59	11:43:32
Giro Derecha sobre puente Dir.Soto de Ribera	N-630	32,9	17,800	139	0,250	11:56:24	11:49:21	11:43:52
Paso a Nivel Soto de Rivera	C/ la Rampa	32,95	17,750	131	0,050	11:56:29	11:49:26	11:43:56
Cruze en Recto	C/ la Rampa	33,05	17,650	154	0,100	11:56:40	11:49:35	11:44:04
Ayto. Ribera de Arriba 2 Paso por Meta Volante	C/ Costana	33,55	17,150	168	0,500	11:57:31	11:50:20	11:44:44
Glorieta giro a izquierda AS-322	AS-322	34	16,700	150	0,450	11:58:17	11:51:00	11:45:20
Palomar Giro a la Dercha (Badenes)	AS-322	37,1	13,600	126	3,100	12:03:36	11:55:39	11:49:28
Cruze hacia la izquierda entrada Bueño	C.Rebolon	38,55	12,150	118	1,450	12:06:05	11:57:50	11:51:24
Bueño Cruze a la Izquierda	C/Carlos Prieto	38,68	12,020	119	0,130	12:06:19	11:58:01	11:51:34
Cruze a la Derecha Dir El Caleyú – Comienza Puerto	C/Carlos Prieto	38,700	12,000	122	0,020	12:06:21	11:58:03	11:51:36
Alto del Caleyú Premio de Montaña 2ª Categoría	C.LOCAL	40,200	10,500	233	1,500	12:08:55	12:00:18	11:53:36
Cruze Recto Direccion N630	C/El lugar cordial	40,700	10,000	212	0,500	12:09:46	12:01:03	11:54:16
Glorieta Alto del Caleyú Recto	N630	40,800	9,900	215	0,100	12:09:57	12:01:12	11:54:24
Glorieta en Recto	C/Lugar del Caleyú	41,300	9,400	192	0,500	12:10:48	12:01:57	11:55:04
Glorieta en Recto	C/Tapia de Casariego	41,600	9,100	178	0,300	12:11:19	12:02:24	11:55:28
Glorieta en Recto	C/Tapia de Casariego	42,200	8,500	184	0,600	12:12:21	12:03:18	11:56:16
Glorieta Giro a Derecha Dir. El Condado	C/Parque de la Manjolla	42,500	8,200	186	0,300	12:12:52	12:03:45	11:56:40
Comienza Subida	C/Parque de la Manjolla	42,525	8,175	188	0,025	12:12:54	12:03:47	11:56:42

Giro Izquierda Dir, Picu Llanza	C. LOCAL	43,300	7,400	236	0,775	12:14:14	12:04:57	11:57:44
Picu Llanza Premio Montaña 1ª Categoría	C. LOCAL	46,300	4,400	349	3,000	12:19:22	12:09:27	12:01:44
Cruze a la Derecha Comienza Descenso	C. LOCAL	46,310	4,390	348	0,010	12:19:23	12:09:28	12:01:45
Baden en Descenso	C. LOCAL	48,400	2,300	149	2,090	12:22:58	12:12:36	12:04:32
Tunel Bajo las Vías (Estrechamiento)	Calle Soto de Rey	48,700	2,000	142	0,300	12:23:29	12:13:03	12:04:56
Cruze a al Derecha	Calle Soto de Rey	48,800	1,900	129	0,100	12:23:40	12:13:12	12:05:04
Glorieta en Recto	Calle Soto de Rey	49,000	1,700	130	0,200	12:24:00	12:13:30	12:05:20
Giro Izquierda Direccion N630	Calle Soto de Rey	49,700	1,000	131	0,700	12:25:12	12:14:33	12:06:16
Glorieta Giro Izquierda	N-630	49,800	0,900	140	0,100	12:25:22	12:14:42	12:06:24
Giro Derecha sobre puente Dir.Soto de Ribera	N-630	50,050	0,650	139	0,250	12:25:48	12:15:05	12:06:44
Paso a Nivel Soto de Rivera	C/ la Rampa	50,100	0,600	131	0,050	12:25:53	12:15:09	12:06:48
Cruze en Recto	C/ la Rampa	50,200	0,500	154	0,100	12:26:04	12:15:18	12:06:56
Ayto. Ribera de Arriba 2 - META	C/ Costana	50,700	0,000	168	0,500	12:26:55	12:16:03	12:07:36